取扱注意

この図面は、あくまで参考資料として取り扱ってください。
なお、測地系については、図面内に「世界測地系」の記載がないものは、「日本測地系」に拠っています。

西神住宅第２団地

所在地：神戸市西区井吹台北町１丁目
（Ⅳ－３－１工区）確定測量図
（Ｂ５）

西神住宅第２団地
所在地：神戸市西区井吹台北町１丁目
（Ⅳ－３－１工区） 確定測量図

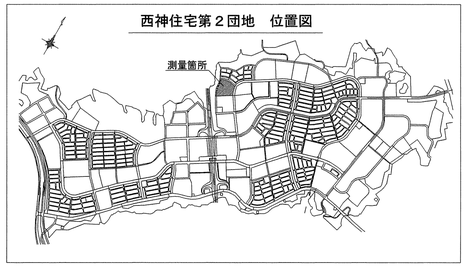

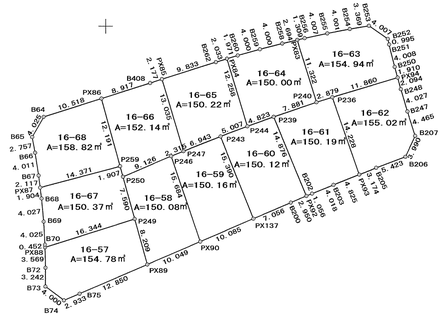

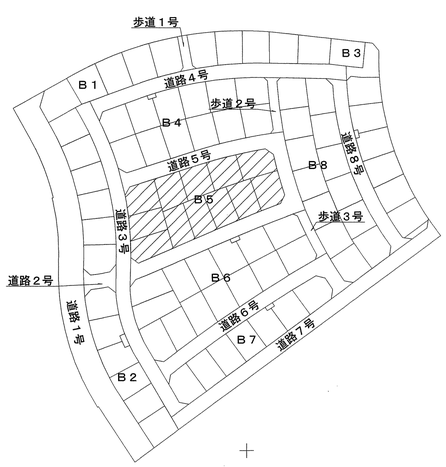

座標求積表

地番	16-57			
測点	Xn	Yn	(Xn+1 － Xn-1) Yn	距離
PX89	-143533.462	63605.086	189352.341022	16.344
PX88	-143538.390	63589.503	-540256.417488	3.569
B72	-143541.958	63589.588	-433045.094280	3.242
B73	-143545.200	63589.582	-357945.757078	4.000
B74	-143547.587	63592.792	-79173.026040	2.933
B75	-143546.445	63595.494	395563.972680	12.850
PX89	-143541.367	63607.298	825813.549934	8.209
	倍面積	309.568750		
	面積	154.7843750		
	地積	154.78 ㎡		

地番	16-58			
測点	Xn	Yn	(Xn+1 － Xn-1) Yn	距離
P246	-143522.559	63611.442	715310.665290	9.126
P250	-143526.150	63603.052	-693464.075956	7.590
P249	-143533.462	63605.086	-967878.593662	8.209
PX89	-143541.367	63607.298	-250167.503034	10.049
PX90	-143537.395	63616.529	1196499.677432	15.684
	倍面積	300.170070		
	面積	150.0850350		
	地積	150.08 ㎡		

地番	16-59			
測点	Xn	Yn	(Xn+1 － Xn-1) Yn	距離
P243	-143519.134	63620.043	745690.524003	6.943
P247	-143521.689	63613.587	-217876.535475	2.315
P246	-143522.559	63611.442	-999081.308052	15.684
PX90	-143537.395	63616.529	-690302.956179	10.085
PX137	-143533.410	63625.793	1161870.605973	15.390
	倍面積	300.330270		
	面積	150.1651350		
	地積	150.16 ㎡		

地番	16-60			
測点	Xn	Yn	(Xn+1 － Xn-1) Yn	距離
P239	-143515.745	63629.270	769977.796270	4.823
P244	-143517.375	63624.731	-215624.213359	5.007
P243	-143519.134	63620.043	-1020147.389505	15.390
PX137	-143533.410	63625.793	-730933.109984	7.056
B200	-143530.622	63632.275	250329.369850	2.950
PX92	-143529.476	63634.993	946697.790861	14.876
	倍面積	300.244133		
	面積	150.1220665		
	地積	150.12 ㎡		

地番	16-61			
測点	Xn	Yn	(Xn+1 － Xn-1) Yn	距離
P236	-143512.327	63639.473	798611.746677	2.879
P240	-143513.209	63636.732	-217510.349976	7.881
P239	-143515.745	63629.270	-1035057.335090	14.876
PX92	-143529.476	63634.993	-847681.741753	1.056
B202	-143529.066	63635.966	122881.050346	4.018
B203	-143527.545	63639.685	210520.077980	4.825
PX93	-143525.758	63644.167	968536.933406	14.228
	倍面積	300.381590		
	面積	150.1907950		
	地積	150.19 ㎡		

地番	16-62			
測点	Xn	Yn	(Xn+1 － Xn-1) Yn	距離
PX94	-143508.911	63650.830	-88920.209510	11.860
P236	-143512.327	63639.473	-1072134.201631	14.228
PX93	-143525.758	63644.167	-779959.266585	3.174
B205	-143524.582	63647.115	197369.703615	5.423
B206	-143522.657	63652.185	352378.496160	3.990
B207	-143519.046	63653.883	500701.443678	4.465
B247	-143514.791	63652.531	516603.941596	4.027
B248	-143510.930	63651.385	374270.143800	2.094
	倍面積	310.051123		
	面積	155.0255615		
	地積	155.02 ㎡		

地番	16-63			
測点	Xn	Yn	(Xn+1 － Xn-1) Yn	距離
PX83	-143502.388	63633.400	-707667.041400	11.322
P240	-143513.209	63636.732	-632485.479348	2.879
P236	-143512.327	63639.473	273522.454954	11.860
PX94	-143508.911	63650.830	334676.064140	1.910
B250	-143507.069	63650.325	364589.061600	4.008
B251	-143503.183	63649.345	309144.868665	0.995
B252	-143502.212	63649.129	207623.458798	4.007
B253	-143499.921	63645.841	109407.200679	3.369
B254	-143500.493	63642.521	-84389.982846	4.001
B255	-143501.247	63638.592	-101503.554240	4.007
B256	-143502.088	63634.674	-72607.163034	1.309
	倍面積	309.887968		
	面積	154.9439840		
	地積	154.94 ㎡		

地番	16-64			
測点	Xn	Yn	(Xn+1 － Xn-1) Yn	距離
PX83	-143502.388	63633.400	649251.580200	2.694
B258	-143503.006	63630.778	-102509.183358	4.000
B259	-143503.999	63626.903	-132153.077531	4.000
B260	-143505.083	63623.053	-104850.791344	1.971
PX84	-143505.647	63621.164	-782031.347888	12.258
P244	-143517.375	63624.731	-642482.533638	4.823
P239	-143515.745	63629.270	265079.538820	7.881
P240	-143513.209	63636.732	849995.829324	11.322
	倍面積	300.014585		
	面積	150.0072925		
	地積	150.00 ㎡		

地番	16-65			
測点	Xn	Yn	(Xn+1 － Xn-1) Yn	距離
PX84	-143505.647	63621.164	709121.493944	2.033
B262	-143506.229	63619.216	-226229.932096	9.833
PX85	-143509.203	63609.844	-983408.188240	13.035
P247	-143521.689	63613.587	-631746.532497	6.943
P243	-143519.134	63620.043	274456.865502	5.007
P244	-143517.375	63624.731	858106.746997	12.258
	倍面積	300.453610		
	面積	150.2268050		
	地積	150.22 ㎡		

地番	16-66			
測点	Xn	Yn	(Xn+1 － Xn-1) Yn	距離
PX85	-143509.203	63609.844	752377.234832	2.177
B408	-143509.861	63607.769	-214040.142685	8.917
PX86	-143512.568	63599.273	-919263.891942	12.191
P259	-143524.315	63602.532	-863849.589624	1.907
P250	-143526.150	63603.052	111686.959312	9.126
P246	-143522.559	63611.442	283770.642762	2.315
P247	-143521.689	63613.587	849623.067972	13.035
	倍面積	304.280627		
	面積	152.1403135		
	地積	152.14 ㎡		

地番	16-67			
測点	Xn	Yn	(Xn+1 － Xn-1) Yn	距離
P249	-143533.462	63605.086	778526.252640	7.590
P250	-143526.150	63603.052	581777.116644	1.907
P259	-143524.315	63602.532	-119000.337372	14.371
PX87	-143528.021	63588.647	-355778.479965	1.904
B68	-143529.910	63588.885	-375110.832615	4.027
B69	-143533.920	63589.256	-510494.547168	4.025
B70	-143537.938	63589.493	-284245.033710	0.452
PX88	-143538.390	63589.503	284626.615428	16.344
	倍面積	300.753882		
	面積	150.3769410		
	地積	150.37 ㎡		

地番	16-68			
測点	Xn	Yn	(Xn+1 － Xn-1) Yn	距離
PX86	-143512.568	63599.273	544028.181242	10.518
B64	-143515.761	63589.251	-424903.375182	4.025
B65	-143519.250	63587.245	-394113.744510	2.757
B66	-143521.959	63587.756	-424193.920276	4.011
B67	-143525.921	63588.383	-385472.777746	2.117
PX87	-143528.021	63588.647	102123.367082	14.371
P259	-143524.315	63602.532	982849.926996	12.191
	倍面積	317.657606		
	面積	158.8288030		
	地積	158.82 ㎡		

世界測地系

神戸市みなと総局技術部　工務第２課			
図名	確定測量図（B5）	番号	7 / 21
縮尺	S=1：500		
作成年月日	平成２０年３月３１日		
担当測量士	第S56－4691芳賀純二		
測量業 第(8)3708号 株式会社 オウギ			