取扱注意
この図面は、あくまで参考資料として取り扱ってください。
なお、測地系については、図面内に「世界測地系」の記載がないものは、「日本測地系」に拠っています。

西 神 住 宅 第 2 団 地
（Ⅳ－９工区）確 定 測 量 図

所在：神戸市西区井吹台北町２丁目

（１２番　６～１２番１７）
（１２番２５～１２番２６）

N

S＝１：２５０

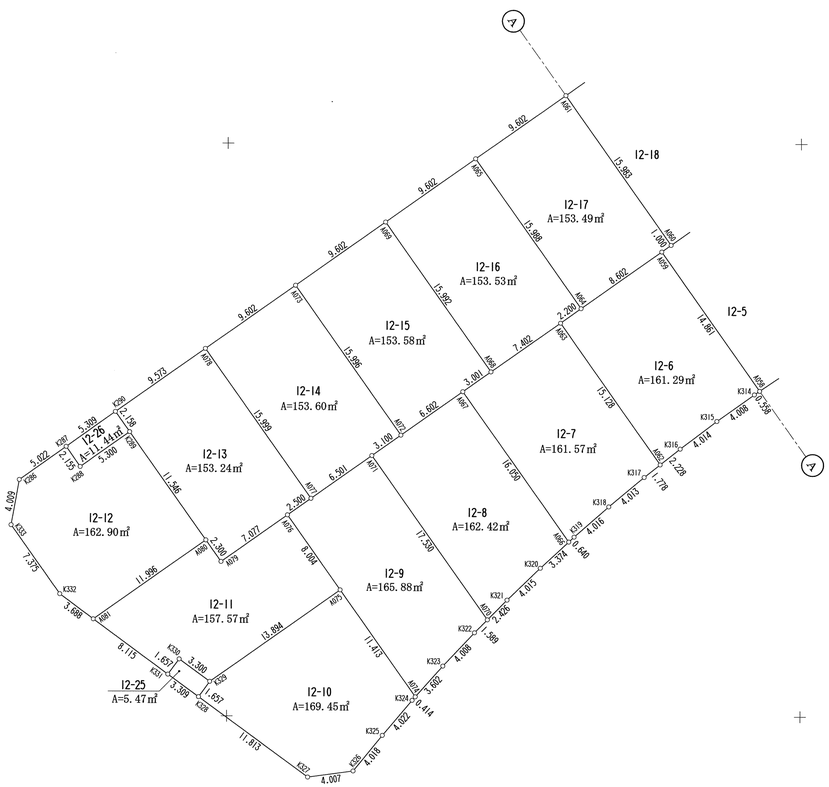

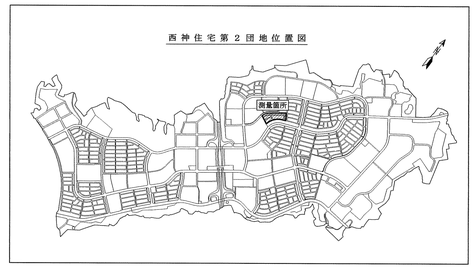

Ⅳ－９ 工区

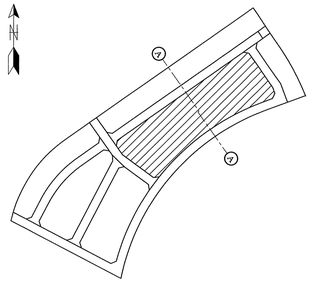

座 標 求 積 表

地番	12-6			
測点	Xn	Yn	(Xn+1 － Xn-1)Yn	距離
A062	-143428.009	64037.757	-702686.307561	2.228
K316	-143426.626	64039.504	243926.470736	4.014
K315	-143424.200	64042.702	304523.048010	4.008
K314	-143421.871	64045.964	169273.482852	0.558
A058	-143421.557	64046.425	797442.037675	14.861
A059	-143409.420	64037.850	459343.498050	8.602
A064	-143414.384	64030.825	-399104.132225	2.200
A063	-143415.653	64029.028	-872395.506500	15.128
		倍面積	322.591037	
		面積	161.2955185	
		地積	161.29 ㎡	

地番	12-7			
測点	Xn	Yn	(Xn+1 － Xn-1)Yn	距離
A066	-143434.765	64029.793	-811577.626275	0.640
K319	-143434.331	64030.263	197213.210040	4.016
K318	-143431.685	64033.284	334189.709196	4.013
K317	-143429.112	64036.363	235397.670388	1.778
A062	-143428.009	64037.757	861884.171463	15.128
A063	-143415.653	64029.028	517674.691380	7.402
A068	-143419.924	64022.983	-384329.966949	3.001
A067	-143421.656	64020.532	-950128.715412	16.050
		倍面積	323.143831	
		面積	161.5719155	
		地積	161.57 ㎡	

地番	12-8			
測点	Xn	Yn	(Xn+1 － Xn-1)Yn	距離
A070	-143441.572	64022.723	-806110.105293	2.426
K321	-143439.845	64024.427	289390.410040	4.015
K320	-143437.052	64027.312	325258.744960	3.374
A066	-143434.765	64029.793	985802.693028	16.050
A067	-143421.656	64020.532	595390.947600	6.602
A072	-143425.465	64015.140	-358356.753720	3.100
A071	-143427.254	64012.608	-1031051.077056	17.530
		倍面積	324.859559	
		面積	162.4297795	
		地積	162.42 ㎡	

地番	12-9			
測点	Xn	Yn	(Xn+1 － Xn-1)Yn	距離
A074	-143448.307	64016.460	-424621.179180	3.602
K323	-143445.619	64018.858	358761.680232	4.008
K322	-143442.703	64021.607	259095.443529	1.589
A070	-143441.572	64022.723	989087.047627	17.530
A071	-143427.254	64012.608	676421.228736	6.501
A077	-143431.005	64007.298	-332453.905812	2.500
A076	-143432.448	64005.256	-510825.948136	8.004
A075	-143438.986	64009.874	-1015132.591766	11.413
		倍面積	331.775230	
		面積	165.8876150	
		地積	165.88 ㎡	

地番	12-10			
測点	Xn	Yn	(Xn+1 － Xn-1)Yn	距離
K327	-143455.340	64007.071	-412909.615021	4.007
K326	-143454.795	64011.041	234088.376937	4.018
K325	-143451.683	64013.583	395603.942940	4.022
K324	-143448.615	64016.184	216118.637184	0.414
A074	-143448.307	64016.460	616414.493340	11.413
A075	-143438.986	64009.874	834668.875696	13.894
K329	-143447.003	63998.526	-598898.206308	1.657
K328	-143448.344	63997.553	-533547.599361	11.813
		倍面積	338.905407	
		面積	169.4527035	
		地積	169.45 ㎡	

地番	12-11			
測点	Xn	Yn	(Xn+1 － Xn-1)Yn	距離
K331	-143446.384	63994.887	-222318.237438	1.657
K330	-143445.048	63995.868	-39613.442292	3.300
K329	-143447.003	63998.526	387959.064612	13.894
A075	-143438.986	64009.874	931663.716070	8.004
A076	-143432.448	64005.256	157132.903480	7.077
A079	-143436.531	63999.476	-141118.844580	2.300
A080	-143434.653	63998.149	-322742.665407	11.996
A081	-143441.574	63988.351	-750647.345581	8.115
		倍面積	315.148864	
		面積	157.5744320	
		地積	157.57 ㎡	

地番	12-12			
測点	Xn	Yn	(Xn+1 － Xn-1)Yn	距離
A081	-143441.574	63988.351	302984.841985	11.996
A080	-143434.653	63998.149	1046433.734299	11.546
K289	-143425.223	63991.487	407817.746651	5.300
K288	-143428.280	63987.157	-83119.316943	2.155
K287	-143426.522	63985.910	-73455.824680	5.022
K286	-143429.428	63981.814	-438467.371342	4.009
K333	-143433.375	63981.111	-637251.865560	7.375
K332	-143439.388	63985.381	-524616.138819	3.688
		倍面積	325.805591	
		面積	162.9027955	
		地積	162.90 ㎡	

地番	12-13			
測点	Xn	Yn	(Xn+1 － Xn-1)Yn	距離
A079	-143436.531	63999.476	141118.844580	7.077
A076	-143432.448	64005.256	353693.044656	2.500
A077	-143431.005	64007.298	928745.893980	15.999
A078	-143417.938	63998.066	482993.404102	9.573
K290	-143423.458	63990.245	-466168.934825	2.158
K289	-143425.223	63991.487	-716384.696965	11.546
A080	-143434.653	63998.149	-723691.068892	2.300
		倍面積	306.486636	
		面積	153.2433180	
		地積	153.24 ㎡	

地番	12-14			
測点	Xn	Yn	(Xn+1 － Xn-1)Yn	距離
A077	-143431.005	64007.298	-596291.988168	6.501
A071	-143427.254	64012.608	354629.848320	3.100
A072	-143425.465	64015.140	950880.889560	15.996
A073	-143412.400	64005.910	481772.484570	9.602
A078	-143417.938	63998.066	-1190684.017930	15.999
		倍面積	307.216352	
		面積	153.6081760	
		地積	153.60 ㎡	

地番	12-15			
測点	Xn	Yn	(Xn+1 － Xn-1)Yn	距離
A072	-143425.465	64015.140	-592524.135840	6.602
A067	-143421.656	64020.532	354737.767812	3.001
A068	-143419.924	64022.983	947091.987519	15.992
A069	-143406.863	64013.755	481639.492620	9.602
A073	-143412.400	64005.910	-1190637.937820	15.996
		倍面積	307.174291	
		面積	153.5871455	
		地積	153.58 ㎡	

地番	12-16			
測点	Xn	Yn	(Xn+1 － Xn-1)Yn	距離
A068	-143419.924	64022.983	-562762.020570	7.402
A063	-143415.653	64029.028	354720.815120	2.200
A064	-143414.384	64030.825	917369.629775	15.988
A065	-143401.326	64021.600	481506.453600	9.602
A069	-143406.863	64013.755	-1190527.815490	15.992
		倍面積	307.062435	
		面積	153.5312175	
		地積	153.53 ㎡	

地番	12-17			
測点	Xn	Yn	(Xn+1 － Xn-1)Yn	距離
A064	-143414.384	64030.825	-518265.497550	8.602
A059	-143409.420	64037.850	354833.726850	1.000
A060	-143408.843	64038.667	872911.069877	15.983
A061	-143395.789	64029.445	481309.338065	9.602
A065	-143401.326	64021.600	-1190481.652000	15.988
		倍面積	306.985242	
		面積	153.4926210	
		地積	153.49 ㎡	

地番	12-25			
測点	Xn	Yn	(Xn+1 － Xn-1)Yn	距離
K328	-143448.344	63997.553	-39614.485307	1.657
K329	-143447.003	63998.526	210939.141696	3.300
K330	-143445.048	63995.868	39613.442292	1.657
K331	-143446.384	63994.887	-210927.147552	3.309
		倍面積	10.951129	
		面積	5.4755645	
		地積	5.47 ㎡	

地番	12-26			
測点	Xn	Yn	(Xn+1 － Xn-1)Yn	距離
K288	-143428.280	63987.157	83119.316943	5.300
K289	-143425.223	63991.487	308566.950314	2.158
K290	-143423.458	63990.245	-83123.328255	5.309
K287	-143426.522	63985.910	-308540.058020	2.155
		倍面積	22.880982	
		面積	11.4404910	
		地積	11.44 ㎡	

座標系：世界測地系（第Ⅴ）

世界測地系

神戸市みなと総局技術本部工務第２課			
図名	確定測量図	番号	
縮尺	１：２５０		
作製年月日	平成１６年１０月３１日		
担当測量士	第H7-1760号　長尾 俊行		
測量業 第(8)-7228号	大永測量設計株式会社		