西 神 住 宅 第 2 団 地

(Ⅳ－14工区) 確 定 測 量 図

所在：神戸市西区井吹台北町３丁目

S＝1：500

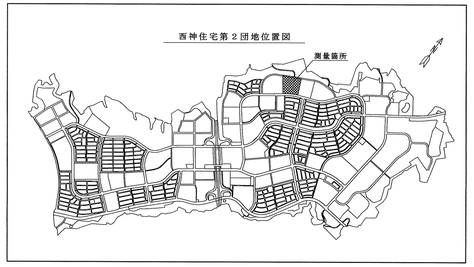

Ⅳ－14工区

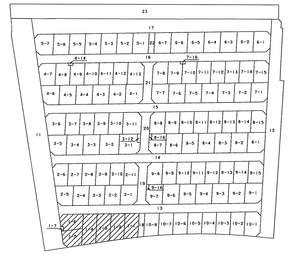

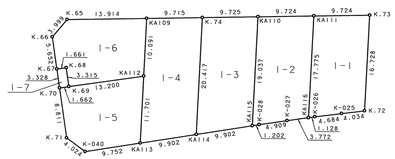

座 標 求 積 表

地番	I-1			
測点	Xn	Yn	(Xn+1 － Xn-1) Yn	距離
KA111	-143158.968	64005.084	-1329769.625184	17.775
KA116	-143175.293	64012.115	-1004286.072235	1.128
K-026	-143174.657	64013.046	204969.773292	4.684
K-025	-143172.091	64016.965	305616.990910	4.034
K.72	-143169.883	64020.341	1125093.472734	16.728
K.73	-143154.517	64013.730	698709.862950	9.724
		倍 面 積	334.402467	
		面 積	167.2012335	
		地 積	167.20 ㎡	

地番	I-2			
測点	Xn	Yn	(Xn+1 － Xn-1) Yn	距離
KA110	-143163.419	63996.438	-1403569.878216	19.037
KA115	-143180.900	64003.977	-1074498.765876	1.202
K-028	-143180.207	64004.959	222801.262279	4.909
K-027	-143177.419	64008.999	314540.221086	3.772
KA116	-143175.293	64012.115	1181087.533865	17.775
KA111	-143158.968	64005.084	759996.367416	9.724
		倍 面 積	356.740554	
		面 積	178.3702770	
		地 積	178.37 ㎡	

地番	I-3			
測点	Xn	Yn	(Xn+1 － Xn-1) Yn	距離
K.74	-143167.870	63987.791	-1484068.836663	20.417
KA114	-143186.612	63995.889	-833866.433670	9.902
KA115	-143180.900	64003.977	1484444.238561	19.037
KA110	-143163.419	63996.438	833873.587140	9.725
		倍 面 積	382.555368	
		面 積	191.2776840	
		地 積	191.27 ㎡	

地番	I-4			
測点	Xn	Yn	(Xn+1 － Xn-1) Yn	距離
KA109	-143172.320	63979.155	-877346.152515	10.091
KA112	-143181.583	63983.159	-1279919.112636	11.701
KA113	-143192.324	63987.801	-321794.651229	9.902
KA114	-143186.612	63995.889	1564955.469606	20.417
K.74	-143167.870	63987.791	914513.508972	9.715
		倍 面 積	409.062198	
		面 積	204.5310990	
		地 積	204.53 ㎡	

地番	I-5			
測点	Xn	Yn	(Xn+1 － Xn-1) Yn	距離
K.70	-143189.975	63970.893	-525201.031530	8.811
K.71	-143197.243	63975.874	-510207.595150	4.024
K-040	-143197.950	63979.835	314716.808365	9.752
KA113	-143192.324	63987.801	1047288.338967	11.701
KA112	-143181.583	63983.159	210568.576269	13.200
K.69	-143189.033	63972.262	-536855.222704	1.662
		倍 面 積	309.874217	
		面 積	154.9371085	
		地 積	154.93 ㎡	

地番	I-6			
測点	Xn	Yn	(Xn+1 － Xn-1) Yn	距離
K.65	-143178.694	63966.787	-655787.500324	3.999
K.66	-143182.572	63965.810	-546012.154160	5.652
K.67	-143187.230	63969.012	-238412.507724	1.661
K.68	-143186.299	63970.387	-115338.607761	3.315
K.69	-143189.033	63972.262	301693.187592	13.200
KA112	-143181.583	63983.159	1069350.536367	10.091
KA109	-143172.320	63979.155	184835.778795	13.914
		倍 面 積	328.732785	
		面 積	164.3663925	
		地 積	164.36 ㎡	

地番	I-7			
測点	Xn	Yn	(Xn+1 － Xn-1) Yn	距離
K.67	-143187.230	63969.012	-235150.088112	3.328
K.70	-143189.975	63970.893	-115339.520079	1.662
K.69	-143189.033	63972.262	235162.035112	3.315
K.68	-143186.299	63970.387	115338.607761	1.661
		倍 面 積	11.034682	
		面 積	5.5173410	
		地 積	5.51 ㎡	

総 計 1066.2011355

世界測地系

取扱注意

この図面は、あくまで参考資料として取り扱ってください。
なお、測地系については、図面内に「世界測地系」の記載がないものは、「日本測地系」に拠っています。

世界測地系

神戸市みなと総局技術本部工務第２課			
図名	確 定 測 量 図	番号	
縮尺	1：500		
作製年月日	平成１８年 １月３０日		
担当測量士	第H10-3144号 芝 田 透		
測量業 第(11)-1713号 株式会社 山本設計			