西 神 住 宅 第 2 団 地

（Ⅳ－１４工区）確 定 測 量 図

所在：神戸市西区井吹台北町３丁目

S＝１：５００

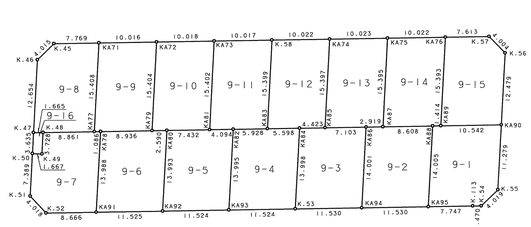

座 標 求 積 表

地番	9-1				
測点	Xn	Yn	(Xn+1 － Xn-1) Yn	距離	
KA88	-143102.584	64070.972	-866559.896300	14.005	
KA95	-143115.462	64076.477	-597961.683364	7.747	
K.113	-143111.916	64083.365	269534.633190	1.470	
K.54	-143111.256	64084.679	284535.974760	4.019	
K.55	-143107.476	64086.043	906625.250321	11.279	
KA90	-143097.109	64081.601	354947.987939	10.542	
KA89	-143101.937	64072.229	-350795.453775	1.414	
		倍面積	326.812771		
		面積	163.4063855		
		地積	163.40 ㎡		

地番	9-2				
測点	Xn	Yn	(Xn+1 － Xn-1) Yn	距離	
KA86	-143107.863	64060.725	-910495.084425	14.001	
KA94	-143120.739	64066.225	-486839.243775	11.530	
KA95	-143115.462	64076.477	1163308.439935	14.005	
KA88	-143102.584	64070.972	572538.205792	8.608	
KA87	-143106.526	64063.320	-338190.266280	2.919	
		倍面積	322.051247		
		面積	161.0256235		
		地積	161.02 ㎡		

地番	9-3				
測点	Xn	Yn	(Xn+1 － Xn-1) Yn	距離	
KA84	-143113.142	64050.479	-954352.137100	13.998	
K.53	-143126.016	64055.974	-486633.234478	11.530	
KA94	-143120.739	64066.225	1162994.182425	14.001	
KA86	-143107.863	64060.725	616456.356675	7.103	
KA85	-143111.116	64054.411	-338143.235669	4.423	
		倍面積	321.931853		
		面積	160.965926 5		
		地積	160.96 ㎡		

地番	9-4				
測点	Xn	Yn	(Xn+1 － Xn-1) Yn	距離	
KA82	-143118.420	64040.232	-998131.055952	13.995	
KA93	-143131.291	64045.728	-486491.349888	11.524	
K.53	-143126.016	64055.974	1162551.872126	13.998	
KA84	-143113.142	64050.479	660424.488969	5.598	
KA83	-143115.705	64045.502	-338032.159556	5.928	
		倍面積	321.795699		
		面積	160.8978495		
		地積	160.89 ㎡		

地番	9-5				
測点	Xn	Yn	(Xn+1 － Xn-1) Yn	距離	
KA80	-143123.698	64029.986	-1041831.902206	13.993	
KA92	-143136.566	64035.482	-486221.414826	11.524	
KA93	-143131.291	64045.728	1162173.780288	13.995	
KA82	-143118.420	64040.232	704186.391072	4.094	
KA81	-143120.295	64036.593	-337985.137854	7.432	
		倍面積	321.716474		
		面積	160.8582370		
		地積	160.85 ㎡		

地番	9-6				
測点	Xn	Yn	(Xn+1 － Xn-1) Yn	距離	
KA78	-143128.977	64019.740	-1085582.731180	13.988	
KA91	-143141.841	64025.235	-485887.508415	11.525	
KA92	-143136.566	64035.482	1161795.749926	13.993	
KA80	-143123.698	64029.986	747998.296452	2.590	
KA79	-143124.884	64027.684	-338002.143836	8.936	
		倍面積	321.662947		
		面積	160.8314735		
		地積	160.83 ㎡		

地番	9-7				
測点	Xn	Yn	(Xn+1 － Xn-1) Yn	距離	
K.48	-143133.532	64010.897	-478865.520457	3.728	
K.49	-143136.955	64012.373	-261938.630316	1.667	
K.50	-143137.624	64010.846	-477392.889468	7.389	
K.51	-143144.413	64013.762	-523888.628208	4.018	
K.52	-143145.808	64017.530	164653.087160	8.666	
KA91	-143141.841	64025.235	1077608.730285	13.988	
KA78	-143128.977	64019.740	791732.124580	1.086	
KA77	-143129.474	64018.774	-291605.515570	8.861	
		倍面積	302.758006		
		面積	151.3790030		
		地積	151.37 ㎡		

地番	9-8				
測点	Xn	Yn	(Xn+1 － Xn-1) Yn	距離	
K.45	-143118.874	64005.783	-469482.418305	4.015	
K.46	-143122.653	64004.428	-986308.235480	12.654	
K.47	-143134.284	64009.412	-696358.393148	1.665	
K.48	-143133.532	64010.897	307892.414570	8.861	
KA77	-143129.474	64018.774	1166037.949636	15.408	
KA71	-143115.318	64012.690	678534.514000	7.769	
		倍面積	315.831273		
		面積	157.9156365		
		地積	157.91 ㎡		

地番	9-9				
測点	Xn	Yn	(Xn+1 － Xn-1) Yn	距離	
KA71	-143115.318	64012.690	-1199597.810600	15.408	
KA77	-143129.474	64018.774	-874432.434066	1.086	
KA78	-143128.977	64019.740	293850.606600	8.936	
KA79	-143124.884	64027.684	1168057.039212	15.404	
KA72	-143110.734	64021.596	612430.587336	10.016	
		倍面積	307.988482		
		面積	153.9942410		
		地積	153.99 ㎡		

地番	9-10				
測点	Xn	Yn	(Xn+1 － Xn-1) Yn	距離	
KA72	-143110.734	64021.596	-1199508.622656	15.404	
KA79	-143124.884	64027.684	-830054.895376	2.590	
KA80	-143123.698	64029.986	293833.605754	7.432	
KA81	-143120.295	64036.593	1123842.207150	15.402	
KA73	-143106.148	64030.503	612195.639183	10.018	
		倍面積	307.934055		
		面積	153.9670275		
		地積	153.96 ㎡		

地番	9-11				
測点	Xn	Yn	(Xn+1 － Xn-1) Yn	距離	
KA73	-143106.148	64030.503	-1199419.382196	15.402	
KA81	-143120.295	64036.593	-785857.069296	4.094	
KA82	-143118.420	64040.232	293944.664880	5.928	
KA83	-143115.705	64045.502	1079615.027214	15.399	
K.58	-143101.563	64039.409	612024.631813	10.017	
		倍面積	307.872415		
		面積	153.9362075		
		地積	153.93 ㎡		

地番	9-12				
測点	Xn	Yn	(Xn+1 － Xn-1) Yn	距離	
K.58	-143101.563	64039.409	-1199458.130570	15.399	
KA83	-143115.705	64045.502	-741582.867658	5.598	
KA84	-143113.142	64050.479	293927.648131	4.423	
KA85	-143111.116	64054.411	1035567.662637	15.397	
KA74	-143096.975	64048.319	611853.591407	10.022	
		倍面積	307.903947		
		面積	153.9519735		
		地積	153.95 ㎡		

地番	9-13				
測点	Xn	Yn	(Xn+1 － Xn-1) Yn	距離	
KA74	-143096.975	64048.319	-1199560.966551	15.397	
KA85	-143111.116	64054.411	-697424.426968	7.103	
KA86	-143107.863	64060.725	294038.727750	2.919	
KA87	-143106.526	64063.320	991443.940320	15.395	
KA75	-143092.387	64057.230	611810.603730	10.023	
		倍面積	307.878281		
		面積	153.9391405		
		地積	153.93 ㎡		

地番	9-14				
測点	Xn	Yn	(Xn+1 － Xn-1) Yn	距離	
KA75	-143092.387	64057.230	-1199599.746210	15.395	
KA87	-143106.526	64063.320	-653253.674040	8.608	
KA88	-143102.584	64070.972	294021.690508	1.414	
KA89	-143101.937	64072.229	947307.905765	15.393	
KA76	-143087.799	64066.140	611831.637000	10.022	
		倍面積	307.813023		
		面積	153.9065115		
		地積	153.90 ㎡		

地番	9-15				
測点	Xn	Yn	(Xn+1 － Xn-1) Yn	距離	
KA76	-143087.799	64066.140	-1129037.585220	15.393	
KA89	-143101.937	64072.229	-596512.451990	10.542	
KA90	-143097.109	64081.601	1044466.014699	12.479	
K.56	-143085.638	64076.687	819861.210165	4.004	
K.57	-143084.314	64072.908	-138461.554188	7.613	
		倍面積	315.633466		
		面積	157.8167330		
		地積	157.81 ㎡		

地番	9-16				
測点	Xn	Yn	(Xn+1 － Xn-1) Yn	距離	
K.47	-143134.284	64009.412	-261926.513904	3.635	
K.50	-143137.624	64010.846	-170972.969666	1.667	
K.49	-143136.955	64012.373	261938.630316	3.728	
K.48	-143133.532	64010.897	170973.105887	1.665	
		倍面積	12.252633		
		面積	6.1263165		
		地積	6.12 ㎡		

総計　2364.9182860

世界測地系

西神住宅第２団地位置図

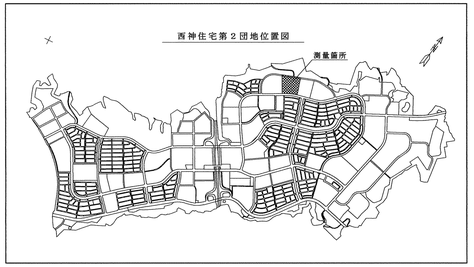

Ⅳ－１４工区

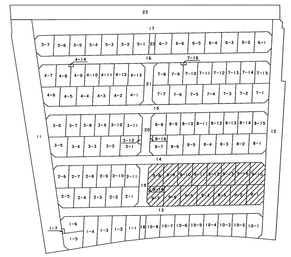

取扱注意

この図面は、あくまで参考資料として取り扱ってください。
なお、測地系については、図面内に「世界測地系」の記載がないものは、「日本測地系」に拠っています。

世界測地系

神戸市みなと総局技術本部工務第２課			
図名	確定測量図	番号	
縮尺	１：５００		
作製年月日	平成１８年　１月３０日		
担当測量士	第H10-3144号　芝田　透		
測量業　第(11)-1713号	株式会社　山本設計		