西 神 住 宅 第 2 団 地

（Ⅳ－１４工区）確 定 測 量 図

所在：神戸市西区井吹台北町３丁目

S＝1：500

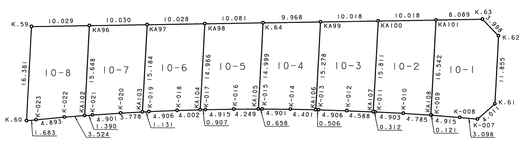

座 標 求 積 表

地番	10-1			
測点	Xn	Yn	(Xn+1 － Xn-1) Yn	距離
KA101	-143120.538	64079.699	-1211683.028391	16.542
KA108	-143135.741	64086.218	-971290.720008	0.121
K-009	-143135.694	64086.330	118816.055820	4.915
K-008	-143133.887	64090.901	187273.612722	3.098
K-007	-143132.772	64093.791	308547.509874	4.011
K.61	-143129.073	64095.341	934958.739167	11.855
K.62	-143118.185	64090.651	784533.658891	3.998
K.63	-143116.832	64086.889	-150796.449817	8.089
		倍面積	359.378258	
		面積	179.6891290	
		地積	179.68 ㎡	

地番	10-2			
測点	Xn	Yn	(Xn+1 － Xn-1) Yn	距離
KA100	-143125.128	64070.794	-1225289.864456	15.811
KA107	-143139.662	64077.020	-923221.704160	0.312
K-011	-143139.536	64077.305	133408.949010	4.903
K-010	-143137.580	64081.801	243190.434795	4.785
KA108	-143135.741	64086.218	1092157.327156	16.542
KA101	-143120.538	64079.699	680077.845487	10.018
		倍面積	322.987832	
		面積	161.4939160	
		地積	161.49 ㎡	

地番	10-3			
測点	Xn	Yn	(Xn+1 － Xn-1) Yn	距離
KA99	-143129.717	64061.889	-1193793.301515	15.278
KA106	-143143.763	64067.899	-886123.111069	0.506
K-013	-143143.548	64068.357	143641.256394	4.906
K-012	-143141.521	64072.825	248986.997950	4.588
KA107	-143139.662	64077.020	1050414.588860	15.811
KA100	-143125.128	64070.794	637184.046330	10.018
		倍面積	310.476950	
		面積	155.2384750	
		地積	155.23 ㎡	

地番	10-4			
測点	Xn	Yn	(Xn+1 － Xn-1) Yn	距離
K.64	-143134.284	64053.029	-1176013.612440	14.999
KA105	-143148.077	64058.922	-864731.388078	0.658
K-015	-143147.783	64059.511	156753.623417	4.901
K-014	-143145.630	64063.914	257536.934280	4.401
KA106	-143143.763	64067.899	1019512.476787	15.278
KA99	-143129.717	64061.889	607242.645831	9.968
		倍面積	300.679797	
		面積	150.3398985	
		地積	150.33 ㎡	

地番	10-5			
測点	Xn	Yn	(Xn+1 － Xn-1) Yn	距離
KA98	-143138.898	64044.066	-1176681.624618	14.966
KA104	-143152.657	64049.954	-854042.086636	0.907
K-017	-143152.232	64050.755	171784.124910	4.915
K-016	-143149.975	64055.121	266149.027755	4.249
KA105	-143148.077	64058.922	1005148.545102	14.999
K.64	-143134.284	64053.029	587942.753191	10.081
		倍面積	300.739704	
		面積	150.3698520	
		地積	150.36 ㎡	

地番	10-6			
測点	Xn	Yn	(Xn+1 － Xn-1) Yn	距離
KA97	-143143.488	64035.150	-1187659.927050	15.184
KA103	-143157.445	64041.130	-858343.265390	1.131
K-019	-143156.891	64042.116	186554.683908	4.906
K-018	-143154.532	64046.418	271172.533812	4.002
KA104	-143152.657	64049.954	1001356.980836	14.966
KA98	-143138.898	64044.066	587220.041154	10.028
		倍面積	301.047270	
		面積	150.5236350	
		地積	150.52 ㎡	

地番	10-7			
測点	Xn	Yn	(Xn+1 － Xn-1) Yn	距離
KA96	-143148.079	64026.232	-1214769.699736	15.648
KA102	-143162.461	64032.399	-875643.056325	1.390
K-021	-143161.754	64033.596	202730.364936	4.901
K-020	-143159.295	64037.836	275939.035324	3.778
KA103	-143157.445	64041.130	1012298.141910	15.184
KA97	-143143.488	64035.150	599753.214900	10.030
		倍面積	308.001009	
		面積	154.0005045	
		地積	154.00 ㎡	

地番	10-8			
測点	Xn	Yn	(Xn+1 － Xn-1) Yn	距離
K.59	-143152.669	64017.315	-1257428.101230	16.381
K.60	-143167.721	64023.778	-906768.767814	1.683
K-023	-143166.832	64025.207	221911.367462	4.893
K-022	-143164.255	64029.366	279872.358786	3.524
KA102	-143162.461	64032.399	1035788.086224	15.648
KA96	-143148.079	64026.232	626944.863744	10.029
		倍面積	319.807172	
		面積	159.9035860	
		地積	159.90 ㎡	

総計 1261.5589960

世界測地系

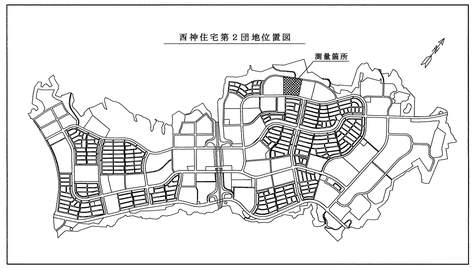

Ⅳ－１４工区

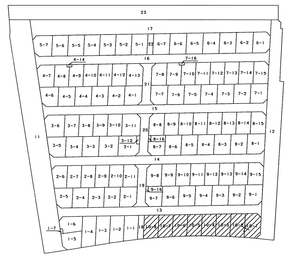

取扱注意

この図面は、あくまで参考資料として取り扱ってください。
なお、測地系については、図面内に「世界測地系」の記載がないものは、「日本測地系」に拠っています。

世界測地系

神戸市みなと総局技術本部工務第２課			
図名	確定測量図	番号	
縮尺	１：５００		
作製年月日	平成１８年　１月３０日		
担当測量士	第H10-3144号　芝田　透		
測量業　第(11)-1713号	株式会社　山本設計		