西神住宅第２団地
井吹台西町４丁目（Ⅱ－５－２工区）　確定図
S＝１：５００

西神住宅第２団地位置図

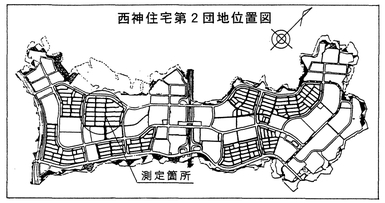

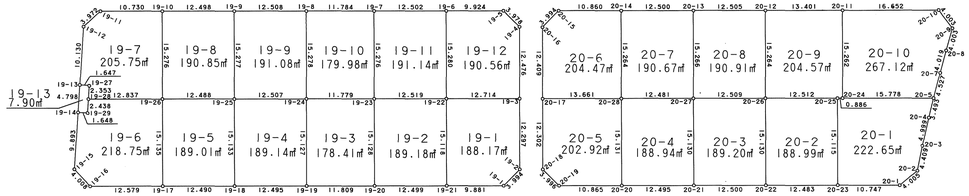

全　体　図
Ⅱ－５－２工区

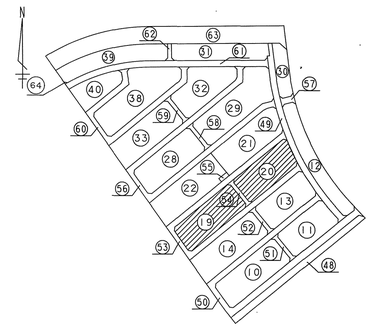

座標求積表

地番	19-1	地目	
所有者			
NO	X	Y	辺長
19-3	-144860.578	63450.543	12.714
19-22	-144868.594	63440.674	15.118
19-21	-144880.332	63450.202	9.881
19-1	-144874.101	63457.871	3.994
19-2	-144870.129	63458.289	12.297
面積			188.1734275
地積			188.17

地番	19-2	地目	
所有者			
NO	X	Y	辺長
19-22	-144868.594	63440.674	12.519
19-23	-144876.477	63430.948	15.128
19-20	-144888.210	63440.498	12.499
19-21	-144880.332	63450.202	15.118
面積			189.1824720
地積			189.18

地番	19-3	地目	
所有者			
NO	X	Y	辺長
19-23	-144876.477	63430.948	11.779
19-24	-144883.902	63421.804	15.127
19-19	-144895.653	63431.330	11.809
19-20	-144888.210	63440.498	15.128
面積			178.4152440
地積			178.41

地番	19-4	地目	
所有者			
NO	X	Y	辺長
19-24	-144883.902	63421.804	12.507
19-25	-144891.782	63412.091	15.133
19-18	-144903.530	63421.630	12.495
19-19	-144895.653	63431.330	15.127
面積			189.1483230
地積			189.14

地番	19-5	地目	
所有者			
NO	X	Y	辺長
19-25	-144891.782	63412.091	12.488
19-26	-144899.649	63402.392	15.135
19-17	-144911.400	63411.931	12.490
19-18	-144903.530	63421.630	15.133
面積			189.0160220
地積			189.01

地番	19-6	地目	
所有者			
NO	X	Y	辺長
19-26	-144899.649	63402.392	12.837
19-28	-144907.737	63392.424	2.438
19-29	-144909.728	63393.831	1.648
19-14	-144910.685	63392.489	9.893
19-15	-144918.764	63398.199	4.008
19-16	-144919.330	63402.167	12.579
19-17	-144911.400	63411.931	15.135
面積			218.7587260
地積			218.75

地番	19-7	地目	
所有者			
NO	X	Y	辺長
19-10	-144887.806	63392.743	10.730
19-11	-144894.570	63384.413	3.972
19-12	-144898.503	63383.861	10.130
19-13	-144906.766	63389.721	1.647
19-27	-144905.815	63391.066	2.353
19-28	-144907.737	63392.424	12.837
19-26	-144899.649	63402.392	15.276
面積			205.7516890
地積			205.75

地番	19-8	地目	
所有者			
NO	X	Y	辺長
19-9	-144879.932	63402.449	12.498
19-10	-144887.806	63392.743	15.276
19-26	-144899.649	63402.392	12.488
19-25	-144891.782	63412.091	15.277
面積			190.8555740
地積			190.85

地番	19-9	地目	
所有者			
NO	X	Y	辺長
19-8	-144872.051	63412.162	12.508
19-9	-144879.932	63402.449	15.277
19-25	-144891.782	63412.091	12.507
19-24	-144883.902	63421.804	15.278
面積			191.0876875
地積			191.08

地番	19-10	地目	
所有者			
NO	X	Y	辺長
19-7	-144864.624	63421.311	11.784
19-8	-144872.051	63412.162	15.278
19-24	-144883.902	63421.804	11.779
19-23	-144876.477	63430.948	15.276
面積			179.9872450
地積			179.98

地番	19-11	地目	
所有者			
NO	X	Y	辺長
19-6	-144856.749	63431.021	12.502
19-7	-144864.624	63421.311	15.276
19-23	-144876.477	63430.948	12.519
19-22	-144868.594	63440.674	15.280
面積			191.1415370
地積			191.14

地番	19-12	地目	
所有者			
NO	X	Y	辺長
19-4	-144850.891	63442.681	3.978
19-5	-144850.491	63438.723	9.924
19-6	-144856.749	63431.021	15.280
19-22	-144868.594	63440.674	12.714
19-3	-144860.578	63450.543	12.476
面積			190.5663665
地積			190.56

地番	19-13	地目	
所有者			
NO	X	Y	辺長
19-27	-144905.815	63391.066	1.647
19-13	-144906.766	63389.721	4.798
19-14	-144910.685	63392.489	1.648
19-29	-144909.728	63393.831	2.438
19-28	-144907.737	63392.424	2.353
面積			7.9001490
地積			7.90

地番	20-1	地目	
所有者			
NO	X	Y	辺長
20-5	-144815.295	63506.304	15.778
20-24	-144825.237	63494.053	0.886
20-25	-144825.802	63493.370	15.115
20-23	-144837.538	63502.895	10.747
20-1	-144830.768	63511.242	4.005
20-2	-144826.845	63512.049	4.409
20-3	-144822.928	63510.025	4.999
20-4	-144818.449	63507.806	3.493
面積			222.6503005
地積			222.65

地番	20-2	地目	
所有者			
NO	X	Y	辺長
20-25	-144825.802	63493.370	12.512
20-26	-144833.683	63483.652	15.130
20-22	-144845.413	63493.209	12.483
20-23	-144837.538	63502.895	15.115
面積			188.9975640
地積			188.99

地番	20-3	地目	
所有者			
NO	X	Y	辺長
20-26	-144833.683	63483.652	12.509
20-27	-144841.566	63473.939	15.130
20-21	-144853.290	63483.503	12.500
20-22	-144845.413	63493.209	15.130
面積			189.2000465
地積			189.20

地番	20-4	地目	
所有者			
NO	X	Y	辺長
20-27	-144841.566	63473.939	12.481
20-28	-144849.434	63464.250	15.131
20-20	-144861.167	63473.804	12.495
20-21	-144853.290	63483.503	15.130
面積			188.9493065
地積			188.94

地番	20-5	地目	
所有者			
NO	X	Y	辺長
20-28	-144849.434	63464.250	13.661
20-17	-144858.045	63453.644	12.302
20-18	-144867.597	63461.396	3.996
20-19	-144868.017	63465.370	10.865
20-20	-144861.167	63473.804	15.131
面積			202.9202240
地積			202.92

地番	20-6	地目	
所有者			
NO	X	Y	辺長
20-14	-144837.590	63454.621	10.860
20-15	-144844.434	63446.189	3.994
20-16	-144848.411	63445.823	12.409
20-17	-144858.045	63453.644	13.661
20-28	-144849.434	63464.250	15.264
面積			204.4764580
地積			204.47

地番	20-7	地目	
所有者			
NO	X	Y	辺長
20-13	-144829.709	63464.324	12.500
20-14	-144837.590	63454.621	15.264
20-28	-144849.434	63464.250	12.481
20-27	-144841.566	63473.939	15.266
面積			190.6708870
地積			190.67

地番	20-8	地目	
所有者			
NO	X	Y	辺長
20-12	-144821.830	63474.034	12.505
20-13	-144829.709	63464.324	15.266
20-27	-144841.566	63473.939	12.509
20-26	-144833.683	63483.652	15.264
面積			190.9174690
地積			190.91

地番	20-9	地目	
所有者			
NO	X	Y	辺長
20-11	-144813.384	63484.438	13.401
20-12	-144821.830	63474.034	15.264
20-26	-144833.683	63483.652	12.512
20-25	-144825.802	63493.370	0.886
20-24	-144825.237	63494.053	15.262
面積			204.5757650
地積			204.57

地番	20-10	地目	
所有者			
NO	X	Y	辺長
20-9	-144803.815	63501.238	4.003
20-10	-144802.868	63497.349	16.652
20-11	-144813.384	63484.438	15.262
20-24	-144825.237	63494.053	15.778
20-5	-144815.295	63506.304	4.527
20-7	-144811.179	63504.419	4.019
20-8	-144807.501	63502.799	4.003
面積			267.1246610
地積			267.12

取扱注意
この図面は、あくまで参考資料として取り扱ってください。
なお、測地系については、図面内に「世界測地系」の記載がないものは、「日本測地系」に拠っています。

神戸市港湾整備局新都市整備本部工務課			
図名	確定測量図	番号	
縮尺	１／５００		
作製年月日	平成　１０年　１　月		
担当測量士	平原　幹夫　S52-3319		
株式会社　山本設計			