取扱注意
この図面は、あくまで参考資料として取り扱ってください。
なお、測地系については、図面内に「世界測地系」の記載がないものは、「日本測地系」に拠っています。

西神住宅第２団地
井吹台西町４丁目（Ⅱ－５－２工区）　確定図
S＝１：５００

西神住宅第２団地位置図

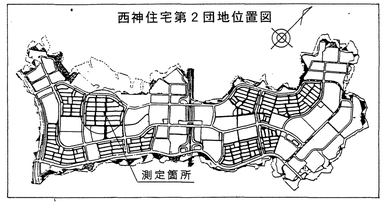

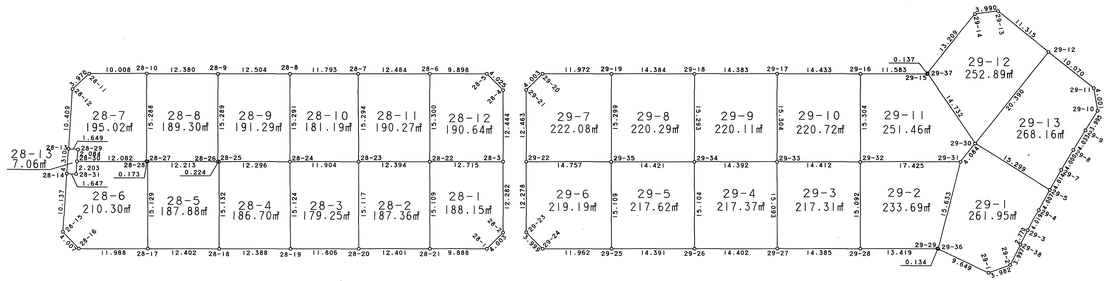

全　体　図
Ⅱ－５－２工区

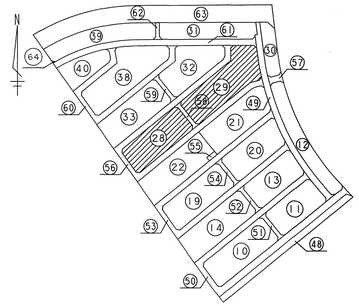

座標求積表

地番	28-1	地目	
所有者			
NO	X	Y	辺長
28-3	-144801.525	63407.736	12.715
28-22	-144809.539	63397.864	15.109
28-21	-144821.273	63407.382	9.888
28-1	-144815.041	63415.059	4.003
28-2	-144811.060	63415.477	12.282
面積	188.1585595		
地積	188.15		

地番	28-2	地目	
所有者			
NO	X	Y	辺長
28-22	-144809.539	63397.864	12.394
28-23	-144817.347	63388.239	15.117
28-20	-144829.092	63397.757	12.401
28-21	-144821.273	63407.382	15.109
面積	187.3615805		
地積	187.36		

地番	28-3	地目	
所有者			
NO	X	Y	辺長
28-23	-144817.347	63388.239	11.904
28-24	-144824.847	63378.995	15.124
28-19	-144836.535	63388.593	11.806
28-20	-144829.092	63397.757	15.117
面積	179.2512630		
地積	179.25		

地番	28-4	地目	
所有者			
NO	X	Y	辺長
28-24	-144824.847	63378.995	12.296
28-25	-144832.593	63369.445	15.132
28-18	-144844.345	63378.977	12.388
28-19	-144836.535	63388.593	15.124
面積	186.7093300		
地積	186.70		

地番	28-5	地目	
所有者			
NO	X	Y	辺長
28-25	-144832.593	63369.445	0.224
28-26	-144832.736	63369.273	12.213
28-27	-144840.434	63359.792	15.129
28-17	-144852.162	63369.349	12.402
28-18	-144844.345	63378.977	15.132
面積	187.8874970		
地積	187.88		

地番	28-6	地目	
所有者			
NO	X	Y	辺長
28-27	-144840.434	63359.792	0.173
28-28	-144840.545	63359.659	12.082
28-30	-144848.155	63350.275	2.203
28-31	-144849.952	63351.549	1.647
28-14	-144850.916	63350.213	10.137
28-15	-144859.195	63356.063	4.007
28-16	-144859.711	63360.037	11.988
28-17	-144852.162	63369.349	15.129
面積	210.3004305		
地積	210.30		

地番	28-7	地目	
所有者			
NO	X	Y	辺長
28-10	-144828.660	63350.043	10.008
28-11	-144834.959	63342.266	3.970
28-12	-144838.892	63341.724	10.409
28-13	-144847.393	63347.730	1.649
28-29	-144846.447	63349.081	2.084
28-30	-144848.155	63350.275	12.082
28-28	-144840.545	63359.659	15.288
面積	195.0268265		
地積	195.02		

地番	28-8	地目	
所有者			
NO	X	Y	辺長
28-9	-144820.854	63359.652	12.380
28-10	-144828.660	63350.043	15.288
28-28	-144840.545	63359.659	0.173
28-27	-144840.434	63359.792	12.213
28-26	-144832.736	63369.273	15.289
面積	189.3004205		
地積	189.30		

地番	28-9	地目	
所有者			
NO	X	Y	辺長
28-8	-144812.973	63369.360	12.504
28-9	-144820.854	63359.652	15.289
28-26	-144832.736	63369.273	0.224
28-25	-144832.593	63369.445	12.296
28-24	-144824.847	63378.995	15.291
面積	191.2948810		
地積	191.29		

地番	28-10	地目	
所有者			
NO	X	Y	辺長
28-7	-144805.541	63378.517	11.793
28-8	-144812.973	63369.360	15.291
28-24	-144824.847	63378.995	11.904
28-23	-144817.347	63388.239	15.294
面積	181.1936010		
地積	181.19		

地番	28-11	地目	
所有者			
NO	X	Y	辺長
28-6	-144797.671	63388.208	12.484
28-7	-144805.541	63378.517	15.294
28-23	-144817.347	63388.239	12.394
28-22	-144809.539	63397.864	15.300
面積	190.2738170		
地積	190.27		

地番	28-12	地目	
所有者			
NO	X	Y	辺長
28-4	-144791.863	63399.894	4.025
28-5	-144791.432	63395.892	9.898
28-6	-144797.671	63388.208	15.300
28-22	-144809.539	63397.864	12.715
28-3	-144801.525	63407.736	12.444
面積	190.6404150		
地積	190.64		

地番	28-13	地目	
所有者			
NO	X	Y	辺長
28-29	-144846.447	63349.081	1.649
28-13	-144847.393	63347.730	4.310
28-14	-144850.916	63350.213	1.647
28-31	-144849.952	63351.549	2.203
28-30	-144848.155	63350.275	2.084
面積	7.0699745		
地積	7.06		

地番	29-1	地目	
所有者			
NO	X	Y	辺長
29-5	-144745.470	63484.512	15.299
29-30	-144747.386	63469.333	4.084
29-31	-144751.470	63469.388	15.633
29-36	-144765.682	63475.900	9.649
29-1	-144763.381	63485.271	3.982
29-2	-144759.986	63487.352	3.997
29-38	-144756.076	63486.522	2.770
29-3	-144753.362	63485.967	4.019
29-4	-144749.416	63485.207	4.007
面積	261.9595900		
地積	261.95		

地番	29-2	地目	
所有者			
NO	X	Y	辺長
29-31	-144751.470	63469.388	17.425
29-32	-144762.455	63455.862	15.092
29-28	-144774.184	63465.360	13.419
29-29	-144765.716	63475.770	0.134
29-36	-144765.682	63475.900	15.633
面積	233.6972940		
地積	233.69		

地番	29-3	地目	
所有者			
NO	X	Y	辺長
29-32	-144762.455	63455.862	14.412
29-33	-144771.538	63444.673	15.093
29-27	-144783.251	63454.192	14.385
29-28	-144774.184	63465.360	15.092
面積	217.3128360		
地積	217.31		

地番	29-4	地目	
所有者			
NO	X	Y	辺長
29-33	-144771.538	63444.673	14.392
29-34	-144780.606	63433.497	15.104
29-26	-144792.334	63443.015	14.402
29-27	-144783.251	63454.192	15.093
面積	217.3793150		
地積	217.37		

地番	29-5	地目	
所有者			
NO	X	Y	辺長
29-34	-144780.606	63433.497	14.421
29-35	-144789.696	63422.302	15.109
29-25	-144801.409	63431.846	14.391
29-26	-144792.334	63443.015	15.104
面積	217.6239385		
地積	217.62		

地番	29-6	地目	
所有者			
NO	X	Y	辺長
29-35	-144789.696	63422.302	14.757
29-22	-144798.998	63410.846	12.278
29-23	-144808.531	63418.584	3.999
29-24	-144808.951	63422.561	11.962
29-25	-144801.409	63431.846	15.109
面積	219.1966660		
地積	219.19		

地番	29-7	地目	
所有者			
NO	X	Y	辺長
29-19	-144777.798	63412.684	11.972
29-20	-144785.346	63403.391	4.003
29-21	-144789.328	63402.983	12.463
29-22	-144798.998	63410.846	14.757
29-35	-144789.696	63422.302	15.299
面積	222.0821630		
地積	222.08		

地番	29-8	地目	
所有者			
NO	X	Y	辺長
29-18	-144768.736	63423.854	14.384
29-19	-144777.798	63412.684	15.299
29-35	-144789.696	63422.302	14.421
29-34	-144780.606	63433.497	15.293
面積	220.2992480		
地積	220.29		

地番	29-9	地目	
所有者			
NO	X	Y	辺長
29-17	-144759.665	63435.016	14.383
29-18	-144768.736	63423.854	15.293
29-34	-144780.606	63433.497	14.392
29-33	-144771.538	63444.673	15.304
面積	220.1134585		
地積	220.11		

地番	29-10	地目	
所有者			
NO	X	Y	辺長
29-16	-144750.569	63446.222	14.433
29-17	-144759.665	63435.016	15.304
29-33	-144771.538	63444.673	14.412
29-32	-144762.455	63455.862	15.304
面積	220.7207420		
地積	220.72		

地番	29-11	地目	
所有者			
NO	X	Y	辺長
29-37	-144743.144	63455.225	0.137
29-15	-144743.281	63455.225	11.583
29-16	-144750.569	63446.222	15.304
29-32	-144762.455	63455.862	17.425
29-31	-144751.470	63469.388	4.084
29-30	-144747.386	63469.333	14.732
面積	251.4675200		
地積	251.46		

地番	29-12	地目	
所有者			
NO	X	Y	辺長
29-12	-144726.996	63469.229	11.315
29-13	-144727.057	63457.914	3.990
29-14	-144729.935	63455.151	13.209
29-37	-144743.144	63455.225	14.732
29-30	-144747.386	63469.333	20.390
面積	252.8953835		
地積	252.89		

地番	29-13	地目	
所有者			
NO	X	Y	辺長
29-10	-144729.582	63482.307	4.001
29-11	-144726.944	63479.299	10.070
29-12	-144726.996	63469.229	20.390
29-30	-144747.386	63469.333	15.299
29-5	-144745.470	63484.512	4.014
29-7	-144741.506	63483.879	4.000
29-8	-144737.548	63483.300	4.033
29-9	-144733.549	63482.781	3.995
面積	268.1697165		
地積	268.16		

神戸市港湾整備局新都市整備本部工務課			
図名	確定測量図	番号	
縮尺	１／５００		
作製年月日	平成　１０年　１　月		
担当測量士	平原　幹夫　S52-3319		
株式会社　山本設計			