西神住宅第２団地

井吹台西町６丁目（Ⅱ－１２－１工区）確定図　S=1:500

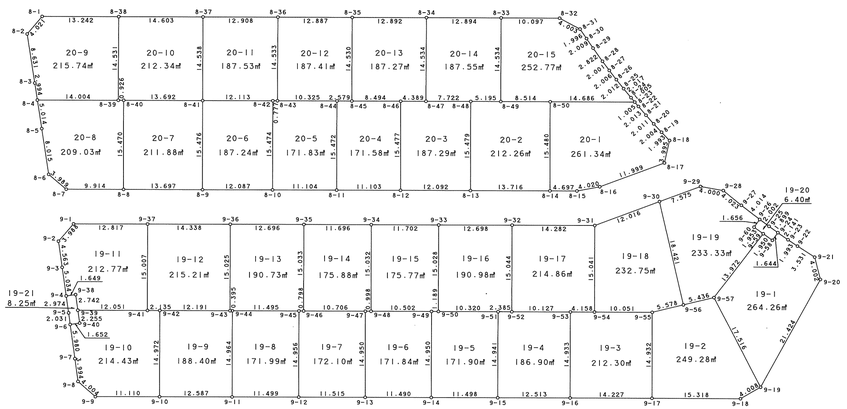

西神住宅第２団地　位置図

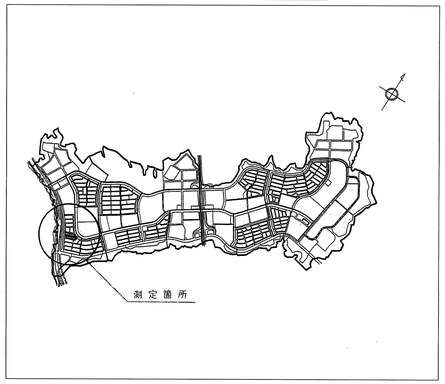

Ⅱ－１２－１工区

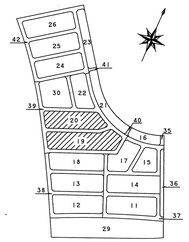

地番	19-1		
点名	X 座標	Y 座標	辺長
9-57	-145466.237	63176.605	17.516
9-19	-145477.574	63189.957	21.424
9-20	-145456.295	63192.449	4.002
9-21	-145453.094	63190.047	3.531
9-22	-145452.473	63186.571	1.993
9-23	-145452.073	63184.619	2.141
9-24	-145451.606	63182.530	1.644
9-58	-145453.205	63182.148	1.950
9-59	-145452.749	63180.252	13.972
面積	264.2674995		
地積	264.26 ㎡		

地番	19-2		
点名	X 座標	Y 座標	辺長
9-55	-145472.682	63167.673	14.932
9-17	-145486.509	63173.311	15.318
9-18	-145480.742	63187.502	4.008
9-19	-145477.574	63189.957	17.516
9-57	-145466.237	63176.605	5.436
9-56	-145469.424	63172.201	5.578
面積	249.2860475		
地積	249.28 ㎡		

地番	19-3		
点名	X 座標	Y 座標	辺長
9-53	-145478.038	63154.512	14.933
9-16	-145491.872	63160.134	14.227
9-17	-145486.509	63173.311	14.932
9-55	-145472.682	63167.673	10.051
9-54	-145476.471	63158.363	4.158
面積	212.3065050		
地積	212.30 ㎡		

地番	19-4		
点名	X 座標	Y 座標	辺長
9-51	-145482.755	63142.923	14.941
9-15	-145496.597	63148.547	12.513
9-16	-145491.872	63160.134	14.933
9-53	-145478.038	63154.512	10.127
9-52	-145481.856	63145.132	2.385
面積	186.9002560		
地積	186.90 ㎡		

地番	19-5		
点名	X 座標	Y 座標	辺長
9-49	-145487.089	63132.261	14.950
9-14	-145500.935	63137.899	11.498
9-15	-145496.597	63148.547	14.941
9-51	-145482.755	63142.923	10.320
9-50	-145486.645	63133.364	1.189
面積	171.9005990		
地積	171.90 ㎡		

地番	19-6		
点名	X 座標	Y 座標	辺長
9-47	-145491.424	63121.609	14.950
9-13	-145505.266	63127.257	11.490
9-14	-145500.935	63137.899	14.950
9-49	-145487.089	63132.261	10.502
9-48	-145491.048	63122.534	0.998
面積	171.8458255		
地積	171.84 ㎡		

地番	19-7		
点名	X 座標	Y 座標	辺長
9-45	-145495.759	63110.953	14.956
9-12	-145509.611	63116.593	11.515
9-13	-145505.266	63127.257	14.950
9-47	-145491.424	63121.609	10.706
9-46	-145495.459	63111.692	0.798
面積	172.1005975		
地積	172.10 ㎡		

地番	19-8		
点名	X 座標	Y 座標	辺長
9-44	-145500.089	63100.305	14.964
9-11	-145513.950	63105.944	11.499
9-12	-145509.611	63116.593	14.956
9-45	-145495.759	63110.953	11.495
面積	171.9953530		
地積	171.99 ㎡		

地番	19-9		
点名	X 座標	Y 座標	辺長
9-42	-145504.828	63088.645	14.972
9-10	-145518.697	63094.286	12.587
9-11	-145513.950	63105.944	14.964
9-44	-145500.089	63100.305	0.395
9-43	-145500.238	63099.939	12.191
面積	188.4011220		
地積	188.40 ㎡		

地番	19-10		
点名	X 座標	Y 座標	辺長
9-39	-145510.171	63075.504	2.255
9-40	-145512.123	63076.634	1.652
9-6	-145512.971	63075.216	5.980
9-7	-145518.141	63078.222	3.994
9-8	-145521.602	63080.216	4.004
9-9	-145522.902	63084.003	11.110
9-10	-145518.697	63094.286	14.972
9-42	-145504.828	63088.645	2.135
9-41	-145505.632	63086.667	12.051
面積	214.4375065		
地積	214.43 ㎡		

地番	19-11		
点名	X 座標	Y 座標	辺長
9-1	-145496.582	63069.125	3.988
9-2	-145500.362	63067.853	4.563
9-3	-145504.295	63070.167	5.034
9-4	-145508.642	63072.705	1.649
9-38	-145507.802	63074.124	2.742
9-39	-145510.171	63075.504	12.051
9-41	-145505.632	63086.667	15.007
9-37	-145491.739	63080.992	12.817
面積	212.7787845		
地積	212.77 ㎡		

地番	19-12		
点名	X 座標	Y 座標	辺長
9-37	-145491.739	63080.992	15.007
9-41	-145505.632	63086.667	2.135
9-42	-145504.828	63088.645	12.191
9-43	-145500.238	63099.939	15.025
9-36	-145486.324	63094.268	14.338
面積	215.2141095		
地積	215.21 ㎡		

地番	19-13		
点名	X 座標	Y 座標	辺長
9-36	-145486.324	63094.268	15.025
9-43	-145500.238	63099.939	0.395
9-44	-145500.089	63100.305	11.495
9-45	-145495.759	63110.953	0.798
9-46	-145495.459	63111.692	15.033
9-35	-145481.535	63106.026	12.696
面積	190.7391320		
地積	190.73 ㎡		

地番	19-14		
点名	X 座標	Y 座標	辺長
9-35	-145481.535	63106.026	15.033
9-46	-145495.459	63111.692	10.706
9-47	-145491.424	63121.609	0.998
9-48	-145491.048	63122.534	15.032
9-34	-145477.128	63116.860	11.696
面積	175.8838745		
地積	175.88 ㎡		

地番	19-15		
点名	X 座標	Y 座標	辺長
9-34	-145477.128	63116.860	15.032
9-48	-145491.048	63122.534	10.502
9-49	-145487.089	63132.261	1.189
9-50	-145486.645	63133.364	15.028
9-33	-145472.724	63127.702	11.702
面積	175.7775815		
地積	175.77 ㎡		

地番	19-16		
点名	X 座標	Y 座標	辺長
9-33	-145472.724	63127.702	15.028
9-50	-145486.645	63133.364	10.320
9-51	-145482.755	63142.923	2.385
9-52	-145481.856	63145.132	15.044
9-32	-145467.923	63139.457	12.698
面積	190.9831335		
地積	190.98 ㎡		

地番	19-17		
点名	X 座標	Y 座標	辺長
9-32	-145467.923	63139.457	15.044
9-52	-145481.856	63145.132	10.127
9-53	-145478.038	63154.512	4.158
9-54	-145476.471	63158.363	15.041
9-31	-145462.542	63152.687	14.282
面積	214.8629830		
地積	214.86 ㎡		

地番	19-18		
点名	X 座標	Y 座標	辺長
9-31	-145462.542	63152.687	15.041
9-54	-145476.471	63158.363	10.051
9-55	-145472.682	63167.673	5.578
9-56	-145469.424	63172.201	18.421
9-30	-145454.408	63161.531	12.016
面積	232.7574730		
地積	232.75 ㎡		

地番	19-19		
点名	X 座標	Y 座標	辺長
9-30	-145454.408	63161.531	18.421
9-56	-145469.424	63172.201	5.436
9-57	-145466.237	63176.605	13.972
9-59	-145452.749	63180.252	1.953
9-60	-145452.291	63178.353	1.656
9-26	-145450.681	63178.740	4.014
9-27	-145449.623	63174.868	4.023
9-28	-145448.440	63171.023	4.000
9-29	-145449.288	63167.114	7.575
面積	233.3383935		
地積	233.33 ㎡		

地番	19-20		
点名	X 座標	Y 座標	辺長
9-60	-145452.291	63178.353	1.953
9-59	-145452.749	63180.252	1.950
9-58	-145453.205	63182.148	1.644
9-24	-145451.606	63182.530	1.899
9-25	-145451.171	63180.681	2.002
9-26	-145450.681	63178.740	1.656
面積	6.4089885		
地積	6.40 ㎡		

地番	19-21		
点名	X 座標	Y 座標	辺長
9-4	-145508.642	63072.705	2.974
9-5	-145511.212	63074.201	2.031
9-6	-145512.971	63075.216	1.652
9-40	-145512.123	63076.634	2.255
9-39	-145510.171	63075.504	2.742
9-38	-145507.802	63074.124	1.649
面積	8.2508125		
地積	8.25 ㎡		

地番	20-1		
点名	X 座標	Y 座標	辺長
8-50	-145445.613	63137.361	15.480
8-14	-145459.948	63143.205	4.697
8-15	-145458.172	63147.553	4.020
8-16	-145455.998	63150.935	11.999
8-17	-145447.881	63159.772	3.995
8-18	-145443.940	63159.119	1.993
8-19	-145443.145	63157.291	2.004
8-20	-145442.319	63155.465	2.011
8-21	-145441.450	63153.652	2.013
8-22	-145440.540	63151.856	1.005
8-23	-145440.077	63150.964	14.686
面積	261.3497395		
地積	261.34 ㎡		

地番	20-2		
点名	X 座標	Y 座標	辺長
8-48	-145450.778	63124.662	15.479
8-13	-145465.114	63130.499	13.716
8-14	-145459.948	63143.205	15.480
8-50	-145445.613	63137.361	8.514
8-49	-145448.821	63129.474	5.195
面積	212.2647730		
地積	212.26 ㎡		

地番	20-3		
点名	X 座標	Y 座標	辺長
8-46	-145455.347	63113.446	15.477
8-12	-145469.674	63119.300	12.092
8-13	-145465.114	63130.499	15.479
8-48	-145450.778	63124.662	7.722
8-47	-145453.693	63117.511	4.389
面積	187.2912105		
地積	187.29 ㎡		

地番	20-4		
点名	X 座標	Y 座標	辺長
8-44	-145459.527	63103.192	15.472
8-11	-145473.861	63109.017	11.103
8-12	-145469.674	63119.300	15.477
8-46	-145455.347	63113.446	8.494
8-45	-145458.553	63105.580	2.579
面積	171.5850655		
地積	171.58 ㎡		

地番	20-5		
点名	X 座標	Y 座標	辺長
8-42	-145463.714	63092.909	15.474
8-10	-145478.050	63098.733	11.104
8-11	-145473.861	63109.017	15.472
8-44	-145459.527	63103.192	10.325
8-43	-145463.416	63093.627	0.777
面積	171.8360125		
地積	171.83 ㎡		

地番	20-6		
点名	X 座標	Y 座標	辺長
8-41	-145468.278	63081.689	15.476
8-9	-145482.606	63087.538	12.087
8-10	-145478.050	63098.733	15.474
8-42	-145463.714	63092.909	12.113
面積	187.2403300		
地積	187.24 ㎡		

地番	20-7		
点名	X 座標	Y 座標	辺長
8-40	-145473.438	63069.007	15.470
8-8	-145487.762	63074.849	13.697
8-9	-145482.606	63087.538	15.476
8-41	-145468.278	63081.689	13.692
面積	211.8835620		
地積	211.88 ㎡		

地番	20-8		
点名	X 座標	Y 座標	辺長
8-4	-145479.070	63055.180	5.014
8-5	-145483.367	63057.764	8.015
8-6	-145490.245	63061.879	3.989
8-7	-145491.497	63065.666	9.914
8-8	-145487.762	63074.849	15.470
8-40	-145473.438	63069.007	0.926
8-39	-145473.788	63068.150	14.004
面積	209.0357985		
地積	209.03 ㎡		

地番	20-9		
点名	X 座標	Y 座標	辺長
8-1	-145465.305	63050.429	4.021
8-2	-145469.122	63049.165	8.631
8-3	-145476.504	63053.637	2.994
8-4	-145479.070	63055.180	14.004
8-39	-145473.788	63068.150	14.531
8-38	-145460.319	63062.696	13.242
面積	215.7467500		
地積	215.74 ㎡		

地番	20-10		
点名	X 座標	Y 座標	辺長
8-38	-145460.319	63062.696	14.531
8-39	-145473.788	63068.150	0.926
8-40	-145473.438	63069.007	13.692
8-41	-145468.278	63081.689	14.538
8-37	-145454.808	63076.219	14.603
面積	212.3458655		
地積	212.34 ㎡		

地番	20-11		
点名	X 座標	Y 座標	辺長
8-37	-145454.808	63076.219	14.538
8-41	-145468.278	63081.689	12.113
8-42	-145463.714	63092.909	0.777
8-43	-145463.416	63093.627	14.533
8-36	-145449.944	63088.176	12.908
面積	187.5324880		
地積	187.53 ㎡		

地番	20-12		
点名	X 座標	Y 座標	辺長
8-36	-145449.944	63088.176	14.533
8-43	-145463.416	63093.627	10.325
8-44	-145459.527	63103.192	2.579
8-45	-145458.553	63105.580	14.530
8-35	-145445.090	63100.114	12.887
面積	187.4108325		
地積	187.41 ㎡		

地番	20-13		
点名	X 座標	Y 座標	辺長
8-35	-145445.090	63100.114	14.530
8-45	-145458.553	63105.580	8.494
8-46	-145455.347	63113.446	4.389
8-47	-145453.693	63117.511	14.534
8-34	-145440.223	63112.052	12.892
面積	187.2718000		
地積	187.27 ㎡		

地番	20-14		
点名	X 座標	Y 座標	辺長
8-34	-145440.223	63112.052	14.534
8-47	-145453.693	63117.511	7.722
8-48	-145450.778	63124.662	5.195
8-49	-145448.821	63129.474	14.534
8-33	-145435.360	63123.994	12.894
面積	187.5529435		
地積	187.55 ㎡		

地番	20-15		
点名	X 座標	Y 座標	辺長
8-33	-145435.360	63123.994	14.534
8-49	-145448.821	63129.474	8.514
8-50	-145445.613	63137.361	14.686
8-23	-145440.077	63150.964	1.005
8-24	-145439.617	63150.071	2.017
8-25	-145438.659	63148.296	2.012
8-26	-145437.684	63146.536	2.006
8-27	-145436.678	63144.800	2.001
8-28	-145435.657	63143.079	2.822
8-29	-145434.169	63140.681	2.009
8-30	-145433.080	63138.993	1.996
8-31	-145431.973	63137.332	4.003
8-32	-145431.564	63133.350	10.097
面積	252.7726240		
地積	252.77 ㎡		

取扱注意

この図面は、あくまで参考資料として取り扱ってください。なお、測地系については、図面内に「世界測地系」の記載がないものは、「日本測地系」に拠っています。

神戸市港湾整備局新都市整備本部工務課			
図名	確定測量図	番号	
縮尺	1:500		
作成年月日	平成 12 年 3 月		
担当測量士	菱田 一 第 H10-4368		
神戸測量株式会社			