取扱注意
この図面は、あくまで参考資料として取り扱ってください。
なお、測地系については、図面内に「世界測地系」の記載がないものは、「日本測地系」に拠っています。

西神住宅団地

樫野台1丁目（6－2－1工区）確定図

S=1:500

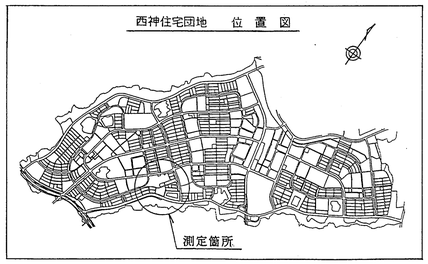



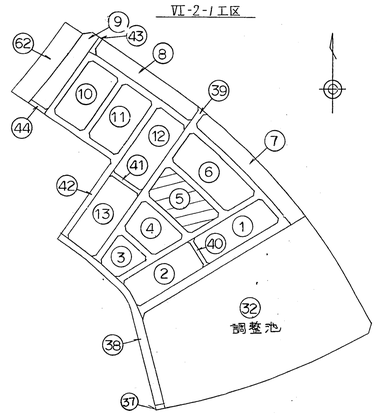

地番	5-1		地目	
所有者				
NO	X	Y	辺長	
5-16	-143291.819	62119.237		
5-34	-143303.611	62106.856	17.098	
5-12	-143312.426	62115.214	12.147	
5-13	-143305.251	62127.463	14.196	
5-14	-143301.321	62128.094	3.980	
5-15	-143296.552	62123.692	6.490	
5-16	-143291.819	62119.237	6.500	
面積	236.2305850			
地積	236.23			

地番	5-3		地目	
所有者				
NO	X	Y	辺長	
5-31	-143293.043	62096.641		
5-7	-143305.145	62084.705	16.998	
5-8	-143309.095	62088.638	5.574	
5-9	-143313.687	62093.120	6.417	
5-33	-143302.003	62105.336	16.904	
5-32	-143294.269	62097.853	10.762	
5-31	-143293.043	62096.641	1.724	
面積	207.3431980			
地積	207.34			

地番	5-5		地目	
所有者				
NO	X	Y	辺長	
5-27	-143276.002	62078.601		
5-3	-143288.667	62067.267	16.996	
5-4	-143292.434	62071.392	5.586	
5-5	-143296.803	62076.089	6.415	
5-29	-143284.446	62087.746	16.988	
5-28	-143276.401	62079.044	11.851	
5-27	-143276.002	62078.601	0.596	
面積	207.5719190			
地積	207.57			

地番	5-7		地目	
所有者				
NO	X	Y	辺長	
5-25	-143256.432	62077.568		
5-26	-143267.879	62069.333	14.101	
5-27	-143276.002	62078.601	12.324	
5-28	-143276.401	62079.044	0.596	
5-22	-143263.783	62090.439	17.002	
5-23	-143259.887	62086.073	5.852	
5-24	-143255.920	62081.533	6.029	
5-25	-143256.432	62077.568	3.998	
面積	231.7582760			
地積	231.75			

地番	5-9		地目	
所有者				
NO	X	Y	辺長	
5-20	-143272.871	62100.274		
5-30	-143285.209	62088.549	17.021	
5-31	-143293.043	62096.641	11.263	
5-32	-143294.269	62097.853	1.724	
5-18	-143282.227	62109.879	17.019	
5-19	-143277.521	62105.110	6.700	
5-20	-143272.871	62100.274	6.709	
面積	224.6781500			
地積	224.67			

地番	5-2		地目	
所有者				
NO	X	Y	辺長	
5-33	-143302.003	62105.336		
5-9	-143313.687	62093.120	16.904	
5-10	-143319.349	62098.476	7.794	
5-11	-143319.919	62102.418	3.983	
5-12	-143312.426	62115.214	14.828	
5-34	-143303.611	62106.856	12.147	
5-33	-143302.003	62105.336	2.213	
面積	205.6911630			
地積	205.69			

地番	5-4		地目	
所有者				
NO	X	Y	辺長	
5-29	-143284.446	62087.746		
5-5	-143296.803	62076.089	16.988	
5-6	-143300.669	62080.115	5.582	
5-7	-143305.145	62084.705	6.411	
5-31	-143293.043	62096.641	16.998	
5-30	-143285.209	62088.549	11.263	
5-29	-143284.446	62087.746	1.108	
面積	206.9063790			
地積	206.90			

地番	5-6		地目	
所有者				
NO	X	Y	辺長	
5-26	-143267.879	62069.333		
5-1	-143279.543	62060.956	14.360	
5-2	-143283.476	62061.419	3.960	
5-3	-143288.667	62067.267	7.820	
5-27	-143276.002	62078.601	16.996	
5-26	-143267.879	62069.333	12.324	
面積	190.0426525			
地積	190.04			

地番	5-8		地目	
所有者				
NO	X	Y	辺長	
5-22	-143263.783	62090.439		
5-28	-143276.401	62079.044	17.002	
5-29	-143284.446	62087.746	11.851	
5-30	-143285.209	62088.549	1.108	
5-20	-143272.871	62100.274	17.021	
5-21	-143268.096	62095.165	6.993	
5-22	-143263.783	62090.439	6.398	
面積	224.2771610			
地積	224.27			

地番	5-10		地目	
所有者				
NO	X	Y	辺長	
5-18	-143282.227	62109.879		
5-32	-143294.269	62097.853	17.019	
5-33	-143302.003	62105.336	10.762	
5-34	-143303.611	62106.856	2.213	
5-16	-143291.819	62119.237	17.098	
5-17	-143286.918	62114.522	6.801	
5-18	-143282.227	62109.879	6.600	
面積	225.1147000			
地積	225.11			

新都市整備本部　工務課			
図名	確定測量図	番号	
縮尺	1:500		
作製年月日	平成8年10月		
担当測量士	樋田 博文 第S62-2109号		
株式会社　武　仲			