取扱注意
この図面は、あくまで参考資料として取り扱ってください。
なお、測地系については、図面内に「世界測地系」の記載がないものは、「日本測地系」に拠っています。

西神住宅団地
樫野台 1丁目（6－2－1工区）確定図

S=1:500

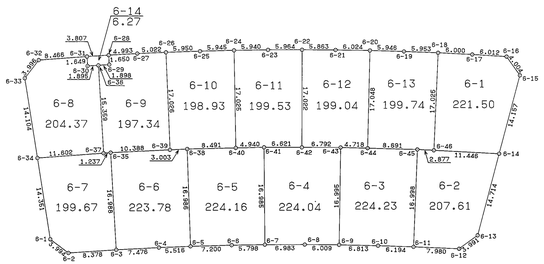

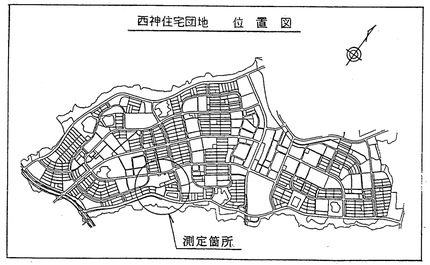

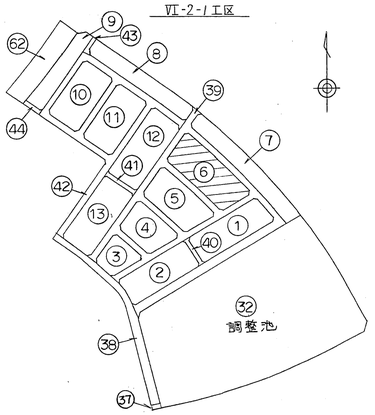

地番 6-1		地目	
所有者			
NO	X	Y	辺長
6-18	-143271.784	62155.265	
6-46	-143283.321	62142.745	17.025
6-14	-143291.820	62150.411	11.446
6-15	-143284.678	62162.634	14.157
6-16	-143280.727	62163.283	4.004
6-17	-143276.225	62159.298	6.012
6-18	-143271.784	62155.265	6.000
面積	221.5085850		
地積	221.50		

地番 6-2		地目	
所有者			
NO	X	Y	辺長
6-45	-143281.189	62140.813	
6-11	-143292.764	62128.365	16.998
6-12	-143298.633	62133.772	7.980
6-13	-143299.256	62137.714	3.991
6-14	-143291.820	62150.411	14.714
6-46	-143283.321	62142.745	11.446
6-45	-143281.189	62140.813	2.877
面積	207.6114095		
地積	207.61		

地番 6-3		地目	
所有者			
NO	X	Y	辺長
6-43	-143271.473	62131.572	
6-9	-143283.337	62119.404	16.995
6-10	-143288.249	62124.125	6.813
6-11	-143292.764	62128.365	6.194
6-45	-143281.189	62140.813	16.998
6-44	-143274.890	62134.825	8.691
6-43	-143271.473	62131.572	4.718
面積	224.2357995		
地積	224.23		

地番 6-4		地目	
所有者			
NO	X	Y	辺長
6-41	-143261.979	62122.097	
6-7	-143274.134	62110.233	16.985
6-8	-143279.050	62115.193	6.983
6-9	-143283.337	62119.404	6.009
6-43	-143271.473	62131.572	16.995
6-42	-143266.662	62126.777	6.792
6-41	-143261.979	62122.097	6.621
面積	224.0452700		
地積	224.04		

地番 6-5		地目	
所有者			
NO	X	Y	辺長
6-39	-143252.711	62112.377	
6-5	-143265.165	62100.826	16.986
6-6	-143270.102	62106.087	7.200
6-7	-143274.134	62110.233	5.798
6-41	-143261.979	62122.097	16.985
6-40	-143258.568	62118.524	4.940
6-39	-143252.711	62112.377	8.491
面積	224.1670175		
地積	224.16		

地番 6-6		地目	
所有者			
NO	X	Y	辺長
6-37	-143243.705	62102.466	
6-3	-143256.429	62091.210	16.988
6-4	-143261.428	62096.771	7.476
6-5	-143265.165	62100.826	5.516
6-39	-143252.711	62112.377	16.986
6-38	-143250.694	62110.152	3.003
6-37	-143243.705	62102.466	10.388
面積	223.7843465		
地積	223.78		

地番 6-7		地目	
所有者			
NO	X	Y	辺長
6-34	-143235.331	62092.734	
6-1	-143246.964	62084.331	14.351
6-2	-143250.917	62084.901	3.994
6-3	-143256.429	62091.210	8.378
6-37	-143243.705	62102.466	16.988
6-35	-143242.904	62101.523	1.237
6-34	-143235.331	62092.734	11.602
面積	199.6709005		
地積	199.67		

地番 6-8		地目	
所有者			
NO	X	Y	辺長
6-33	-143223.887	62100.978	
6-34	-143235.331	62092.734	14.104
6-35	-143242.904	62101.523	11.602
6-36	-143231.388	62111.686	15.359
6-30	-143230.136	62110.263	1.895
6-31	-143228.901	62111.355	1.649
6-32	-143223.376	62104.941	8.466
6-33	-143223.887	62100.978	3.996
面積	204.3778120		
地積	204.37		

地番 6-9		地目	
所有者			
NO	X	Y	辺長
6-36	-143231.388	62111.686	
6-35	-143242.904	62101.523	15.359
6-37	-143243.705	62102.466	1.237
6-38	-143250.694	62110.152	10.388
6-26	-143238.131	62121.643	17.026
6-27	-143234.738	62117.941	5.022
6-28	-143231.413	62114.216	4.993
6-29	-143232.640	62113.113	1.650
6-36	-143231.388	62111.686	1.898
面積	197.3447760		
地積	197.34		

地番 6-10		地目	
所有者			
NO	X	Y	辺長
6-26	-143238.131	62121.643	
6-38	-143250.694	62110.152	17.026
6-39	-143252.711	62112.377	3.003
6-40	-143258.568	62118.524	8.491
6-24	-143246.280	62130.308	17.025
6-25	-143242.186	62125.997	5.945
6-26	-143238.131	62121.643	5.950
面積	198.9358755		
地積	198.93		

地番 6-11		地目	
所有者			
NO	X	Y	辺長
6-24	-143246.280	62130.308	
6-40	-143258.568	62118.524	17.025
6-41	-143261.979	62122.097	4.940
6-42	-143266.662	62126.777	6.621
6-22	-143254.617	62138.805	17.022
6-23	-143250.415	62134.573	5.964
6-24	-143246.280	62130.308	5.940
面積	199.5348460		
地積	199.53		

地番 6-12		地目	
所有者			
NO	X	Y	辺長
6-22	-143254.617	62138.805	
6-42	-143266.662	62126.777	17.022
6-43	-143271.473	62131.572	6.792
6-44	-143274.890	62134.825	4.718
6-20	-143263.096	62147.135	17.048
6-21	-143258.782	62142.931	6.024
6-22	-143254.617	62138.805	5.863
面積	199.0403130		
地積	199.04		

地番 6-13		地目	
所有者			
NO	X	Y	辺長
6-20	-143263.096	62147.135	
6-44	-143274.890	62134.825	17.048
6-45	-143281.189	62140.813	8.691
6-46	-143283.321	62142.745	2.877
6-18	-143271.784	62155.265	17.025
6-19	-143267.419	62151.217	5.953
6-20	-143263.096	62147.135	5.946
面積	199.7426690		
地積	199.74		

地番 6-14ゴミ		地目	
所有者			
NO	X	Y	辺長
6-31	-143228.901	62111.355	
6-30	-143230.136	62110.263	1.649
6-36	-143231.388	62111.686	1.895
6-29	-143232.640	62113.113	1.898
6-28	-143231.413	62114.216	1.650
6-31	-143228.901	62111.355	3.807
面積	6.2701545		
地積	6.27		

新都市整備本部　工務課			
図名	確定測量図	番号	
縮尺	1：500		
作製年月日	平成8年10月		
担当測量士	植田 博文 第S62-2109号		
株式会社　武　仲			