取扱注意
この図面は、あくまで参考資料として取り扱ってください。
なお、測地系については、図面内に「世界測地系」の記載がないものは、「日本測地系」に拠っています。

西　神　住　宅　団　地
（Ⅵ－５－１工区）確　定　測　量　図

所在：神戸市西区樫野台２丁目

S＝１：５００

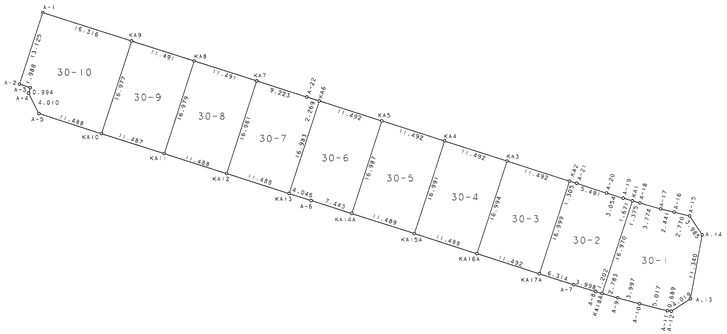

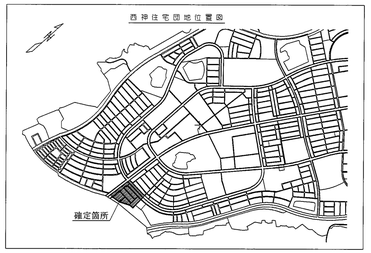

Ⅵ－５－１工区

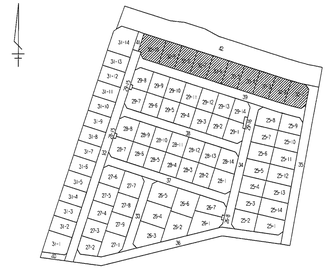

座標求積表

地番	30-1			
測点	Xn	Yn	(Xn+1 － Xn-1)Yn	距離
KA1	-143669.978	60895.052	-960436.760144	16.970
KA18A	-143686.135	60889.863	-1029404.023878	2.783
A-9	-143686.884	60892.543	-108997.651970	3.997
A-10	-143687.925	60896.402	-136956.008098	5.017
A-11	-143689.133	60901.271	-80876.887888	0.689
A-12	-143689.253	60901.949	126919.661716	4.019
A-13	-143687.049	60905.310	814121.278770	11.340
A.14	-143675.886	60907.305	881206.888740	3.985
A-15	-143672.581	60905.078	2403311.437788	2.770
A-16	-143671.940	60902.383	74057.297728	2.441
A-17	-143671.365	60900.011	96039.317347	3.774
A-18	-143670.363	60896.372	84463.267964	1.375
		但　面　積	467.818075	
		面　積	233.9090375	
		地　積	233.90　㎡	

地番	30-2			
測点	Xn	Yn	(Xn+1 － Xn-1)Yn	距離
KA2	-143666.532	60884.059	-961481.059728	16.999
KA17A	-143682.719	60878.869	-1101664.013424	6.314
A-7	-143684.628	60884.887	-187160.142638	3.998
A-8	-143685.793	60888.711	-91759.287477	1.202
KA18A	-143686.135	60889.863	962973.183325	16.970
KA1	-143669.978	60895.052	1012380.239500	1.671
A-19	-143669.510	60893.448	83667.597552	3.054
A-20	-143668.604	60890.532	157280.244156	5.491
A-21	-143666.927	60885.303	126154.347816	1.305
		但　面　積	391.109102	
		面　積	195.5545510	
		地　積	195.55　㎡	

地番	30-3			
測点	Xn	Yn	(Xn+1 － Xn-1)Yn	距離
KA3	-143663.053	60873.106	-773331.938624	16.994
KA16A	-143679.236	60867.918	-1197028.475388	11.492
KA17A	-143682.719	60878.869	773405.151776	16.999
KA2	-143666.532	60884.059	1197345.904294	11.492
		但　面　積	390.642058	
		面　積	195.3210290	
		地　積	195.32　㎡	

地番	30-4			
測点	Xn	Yn	(Xn+1 － Xn-1)Yn	距離
KA4	-143659.573	60862.154	-773010.217954	16.991
KA15A	-143675.754	60856.970	-1196630.601110	11.488
KA16A	-143679.236	60867.918	773083.426518	16.994
KA3	-143663.053	60873.106	1196947.883278	11.492
		但　面　積	390.490732	
		面　積	195.2453660	
		地　積	195.24　㎡	

地番	30-5			
測点	Xn	Yn	(Xn+1 － Xn-1)Yn	距離
KA5	-143656.094	60851.201	-772749.401499	16.987
KA14A	-143672.272	60846.021	-1196232.772860	11.489
KA15A	-143675.754	60856.970	772822.662030	16.991
KA4	-143659.573	60862.154	1196549.947640	11.492
		但　面　積	390.435311	
		面　積	195.2176555	
		地　積	195.21　㎡	

地番	30-6			
測点	Xn	Yn	(Xn+1 － Xn-1)Yn	距離
KA6	-143652.615	60840.248	-772427.788608	16.983
KA13	-143668.790	60835.072	-1058591.087872	4.046
A-6	-143670.016	60838.928	-211841.147296	7.443
KA14A	-143672.272	60846.021	847098.304362	16.987
KA5	-143656.094	60851.201	1196152.058057	11.492
		但　面　積	390.338643	
		面　積	195.1693215	
		地　積	195.16　㎡	

地番	30-7			
測点	Xn	Yn	(Xn+1 － Xn-1)Yn	距離
KA7	-143649.134	60829.296	-813895.980480	16.981
KA12	-143665.308	60824.124	-1195558.981344	11.488
KA13	-143668.790	60835.072	772179.568896	16.983
KA6	-143652.615	60840.248	1025888.261776	2.269
A-22	-143651.928	60838.086	211777.377366	9.223
		但　面　積	390.246214	
		面　積	195.1231070	
		地　積	195.12　㎡	

地番	30-8			
測点	Xn	Yn	(Xn+1 － Xn-1)Yn	距離
KA8	-143645.653	60818.345	-771906.434740	16.979
KA11	-143661.826	60813.176	-1195282.974280	11.488
KA12	-143665.308	60824.124	771979.781808	16.981
KA7	-143649.134	60829.296	1195599.812880	11.491
		但　面　積	390.185668	
		面　積	195.0928340	
		地　積	195.09　㎡	

地番	30-9			
測点	Xn	Yn	(Xn+1 － Xn-1)Yn	距離
KA9	-143642.172	60807.394	-771706.637254	16.977
KA10	-143658.344	60802.229	-1195007.008766	11.487
KA11	-143661.826	60813.176	771780.016616	16.979
KA8	-143645.653	60818.345	1195323.752630	11.491
		但　面　積	390.123226	
		面　積	195.0616130	
		地　積	195.06　㎡	

地番	30-10			
測点	Xn	Yn	(Xn+1 － Xn-1)Yn	距離
A-1	-143637.229	60791.845	-459829.515580	13.125
A-2	-143649.736	60787.864	-797658.351408	1.988
A-3	-143650.351	60789.755	-94832.017800	0.994
A-4	-143651.296	60789.448	-27422.199928	4.010
A-5	-143654.862	60791.281	-428456.948488	11.488
KA10	-143658.344	60802.229	771580.286010	16.977
KA9	-143642.172	60807.394	1283948.124310	16.316
		但　面　積	530.377116	
		面　積	265.1885580	
		地　積	265.18　㎡	

総　計　2060.8830725

世界測地系

世界測地系

神戸市みなと総局技術本部工務第２課			
図名	確定測量図	番号	
縮尺	１：５００		
作製年月日	平成１８年　３月　１日		
担当測量士	第H10-3144号　芝　田　透		
測量業　第(11)-1713号　株式会社　山本設計			