西神住宅団地

神戸市西区春日台５丁目

確定測量図　縮尺＝1:500

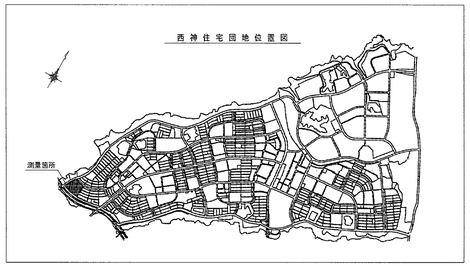

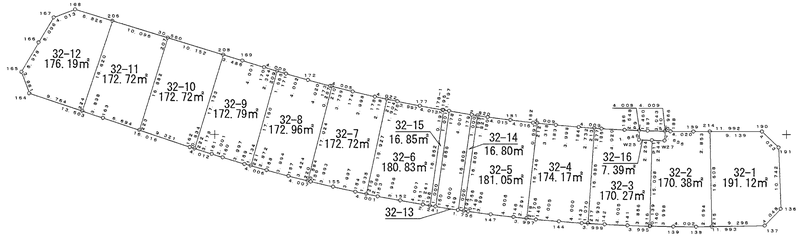

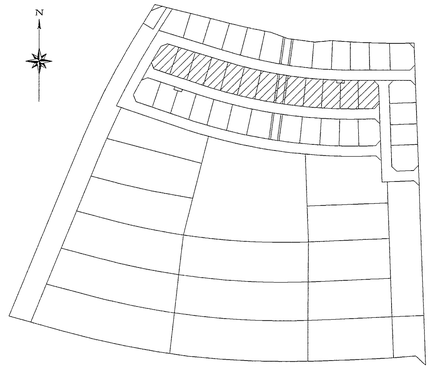

地番	32-1		
測点	Xn	Yn	辺長
191	-143702.272	60298.635	4.023
190	-143699.477	60295.742	9.139
214	-143699.487	60286.603	16.608
215	-143716.082	60286.936	9.298
137	-143715.930	60296.233	4.048
136	-143713.007	60299.033	10.742
倍面積	382.247046		
面積	191.1235230		
地積	191.12 ㎡		

地番	32-2		
測点	Xn	Yn	辺長
214	-143699.487	60286.603	2.953
189	-143699.490	60283.750	4.020
188	-143699.461	60279.730	0.966
P10	-143699.438	60278.764	1.656
W27	-143701.093	60278.713	2.244
P11	-143701.023	60276.470	15.008
216	-143716.027	60276.104	0.139
140	-143716.031	60276.243	3.998
139	-143716.104	60280.240	4.002
138	-143716.139	60284.242	2.694
215	-143716.092	60286.936	16.608
倍面積	340.764246		
面積	170.3821230		
地積	170.38 ㎡		

地番	32-3		
測点	Xn	Yn	辺長
216	-143716.027	60276.104	15.008
P11	-143701.023	60276.470	2.254
W25	-143700.952	60274.217	1.646
P9	-143699.307	60274.263	2.548
186	-143699.203	60271.717	4.020
185	-143699.007	60267.702	1.277
213	-143698.910	60266.429	16.685
217	-143715.558	60255.324	2.930
142	-143715.721	60268.249	4.005
141	-143715.907	60272.250	3.856
倍面積	340.555787		
面積	170.2778935		
地積	170.27 ㎡		

地番	32-4		
測点	Xn	Yn	辺長
213	-143698.910	60266.429	2.732
184	-143698.703	60263.705	3.998
183	-143698.355	60259.722	3.318
212	-143698.030	60256.420	16.745
218	-143714.574	60254.581	1.706
145	-143714.860	60256.277	4.005
144	-143715.190	60260.268	4.000
143	-143715.499	60264.256	1.070
217	-143715.558	60265.324	16.685
倍面積	348.357210		
面積	174.1786050		
地積	174.17 ㎡		

地番	32-5		
測点	Xn	Yn	辺長
212	-143698.030	60256.420	0.691
182	-143697.962	60255.732	4.016
181	-143697.474	60251.746	4.015
180	-143696.979	60247.762	1.821
193	-143696.712	60245.961	16.805
194	-143713.352	60243.613	0.756
148	-143713.459	60244.361	3.996
147	-143713.963	60248.325	4.006
146	-143714.425	60252.304	2.291
218	-143714.574	60254.581	16.745
倍面積	362.113460		
面積	181.0567300		
地積	181.05 ㎡		

地番	32-6		
測点	Xn	Yn	辺長
195	-143695.740	60240.039	0.197
178-1	-143695.707	60239.845	4.013
177	-143695.010	60235.893	3.997
176	-143694.222	60231.974	1.904
211	-143693.837	60230.109	16.927
219	-143710.388	60226.560	2.066
153	-143710.803	60228.584	3.996
152	-143711.539	60232.512	4.007
151	-143712.218	60236.461	1.241
196	-143712.427	60237.684	16.852
倍面積	361.861403		
面積	180.8307015		
地積	180.83 ㎡		

地番	32-7		
測点	Xn	Yn	辺長
211	-143693.837	60230.109	2.118
175	-143693.409	60228.035	3.998
174	-143692.492	60224.144	3.739
210	-143691.601	60220.513	17.024
220	-143708.097	60216.305	0.584
156	-143708.239	60216.871	3.993
155	-143709.129	60220.764	3.997
154	-143709.999	60224.665	1.935
219	-143710.388	60226.560	16.927
倍面積	345.446156		
面積	172.7230780		
地積	172.72 ㎡		

地番	32-8		
測点	Xn	Yn	辺長
210	-143691.601	60220.513	0.267
173	-143691.538	60220.254	4.020
172	-143690.492	60216.372	4.002
171	-143689.404	60212.521	1.665
209	-143688.932	60210.924	17.150
221	-143705.453	60206.359	2.872
158	-143706.236	60209.125	3.994
157	-143707.265	60212.984	3.424
220	-143708.097	60216.305	17.024
倍面積	345.937455		
面積	172.9687275		
地積	172.96 ㎡		

地番	32-9		
測点	Xn	Yn	辺長
209	-143688.932	60210.924	2.344
170	-143688.268	60208.676	4.001
169	-143687.103	60204.848	3.486
208	-143686.081	60201.515	17.133
222	-143702.452	60196.495	3.178
161	-143703.422	60199.525	2.001
160	-143704.010	60201.438	3.997
159	-143705.158	60205.267	1.134
221	-143705.453	60206.359	17.150
倍面積	345.587595		
面積	172.7937975		
地積	172.79 ㎡		

地番	32-10		
測点	Xn	Yn	辺長
208	-143686.081	60201.515	10.152
207	-143683.106	60191.809	16.882
223	-143699.247	60188.862	9.321
162	-143702.210	60195.700	0.834
222	-143702.462	60196.495	17.133
倍面積	345.447753		
面積	172.7238765		
地積	172.72 ㎡		

地番	32-11		
測点	Xn	Yn	辺長
207	-143683.106	60191.809	10.096
206	-143680.147	60182.156	16.620
224	-143695.905	60176.874	3.838
163	-143697.119	60180.515	6.694
223	-143699.247	60186.862	16.882
倍面積	345.447804		
面積	172.7239020		
地積	172.72 ㎡		

地番	32-12		
測点	Xn	Yn	辺長
206	-143680.147	60182.156	6.826
168	-143678.147	60175.630	4.013
167	-143679.569	60171.877	5.096
166	-143683.934	60169.248	5.978
165	-143689.087	60166.217	3.981
164	-143692.816	60167.611	9.764
224	-143695.905	60176.874	16.620
倍面積	352.391239		
面積	176.1956195		
地積	176.19 ㎡		

地番	32-13		
測点	Xn	Yn	辺長
179	-143696.566	60244.972	4.001
178	-143695.905	60241.026	16.856
150	-143712.596	60238.670	4.000
149	-143713.210	60242.623	16.809
倍面積	134.656020		
面積	67.3280100		
地積	67.32 ㎡		

地番	32-14		
測点	Xn	Yn	辺長
193	-143696.712	60245.961	1.000
179	-143696.566	60244.972	16.809
149	-143713.210	60242.623	1.000
194	-143713.352	60243.613	16.805
倍面積	33.610886		
面積	16.8054430		
地積	16.80 ㎡		

地番	32-15		
測点	Xn	Yn	辺長
178	-143695.905	60241.026	1.001
195	-143695.740	60240.039	16.852
196	-143712.427	60237.684	1.000
150	-143712.596	60238.670	16.856
倍面積	33.714134		
面積	16.8570670		
地積	16.85 ㎡		

地番	32-16		
測点	Xn	Yn	辺長
P10	-143699.438	60278.764	3.043
187	-143699.366	60275.722	1.460
P9	-143699.307	60274.263	1.646
W25	-143700.952	60274.217	2.254
P11	-143701.023	60276.470	2.244
W27	-143701.093	60278.713	1.656
倍面積	14.785355		
面積	7.3926775		
地積	7.39 ㎡		

取扱注意

この図面は、あくまで参考資料として取り扱ってください。
なお、測地系については、図面内に「世界測地系」の記載がないものは、「日本測地系」に拠っています。

世界測地系

神戸市みなと総局技術本部工務第２課			
図名	確定測量図	番号	
縮尺	１：５００		
作製年月日	平成　１６年　２月		
担当測量士	松本　和宏　第Ｈ９－３１８１号		
建設コンサルタント　株式会社　武　仲			