平成六年 三月調製

西神住宅団地
確定測量図
春日台6丁目
分類 NO

縮尺 1:500

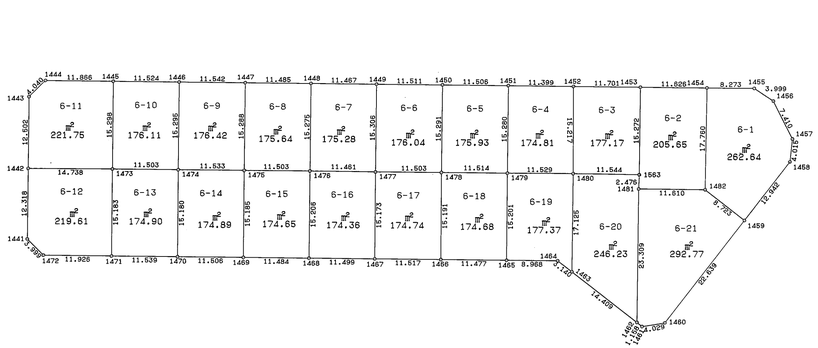

位置図

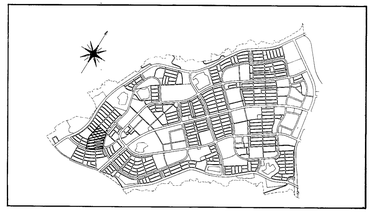

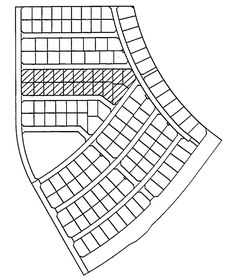

地番	6-1	地目	
所有者			
NO	X	Y	辺長
1455	-143782.164	60777.310	
1454	-143780.388	60769.230	8.273
1482	-143797.706	60765.294	17.760
1459	-143804.360	60770.935	8.723
1458	-143795.988	60780.805	12.942
1457	-143792.169	60782.044	4.015
1456	-143785.015	60780.114	7.410
1455	-143782.164	60777.310	3.999
面積	262.6412045		
地積	262.64		

地番	6-2	地目	
所有者			
NO	X	Y	辺長
1454	-143780.388	60769.230	
1453	-143777.872	60757.879	11.626
1563	-143792.782	60754.574	15.272
1481	-143795.181	60753.962	2.476
1482	-143797.706	60765.294	11.610
1454	-143780.388	60769.230	17.760
面積	205.6596910		
地積	205.65		

地番	6-3	地目	
所有者			
NO	X	Y	辺長
1453	-143777.872	60757.879	
1452	-143775.343	60746.455	11.701
1480	-143790.233	60743.315	15.217
1563	-143792.782	60754.574	11.544
1453	-143777.872	60757.879	15.272
面積	177.1702775		
地積	177.17		

地番	6-4	地目	
所有者			
NO	X	Y	辺長
1452	-143775.343	60746.455	
1451	-143772.863	60735.329	11.399
1479	-143787.787	60732.048	15.280
1480	-143790.233	60743.315	11.529
1452	-143775.343	60746.455	15.217
面積	174.8136870		
地積	174.81		

地番	6-5	地目	
所有者			
NO	X	Y	辺長
1451	-143772.863	60735.329	
1450	-143770.376	60724.095	11.506
1478	-143785.309	60720.804	15.291
1479	-143787.787	60732.048	11.514
1451	-143772.863	60735.329	15.280
面積	175.9389065		
地積	175.93		

地番	6-6	地目	
所有者			
NO	X	Y	辺長
1450	-143770.376	60724.095	
1449	-143767.894	60712.855	11.511
1477	-143782.843	60709.568	15.306
1478	-143785.309	60720.804	11.503
1450	-143770.376	60724.095	15.291
面積	178.0439440		
地積	178.04		

地番	6-7	地目	
所有者			
NO	X	Y	辺長
1449	-143767.894	60712.855	
1448	-143765.415	60701.659	11.467
1476	-143780.335	60698.385	15.275
1477	-143782.843	60709.568	11.461
1449	-143767.894	60712.855	15.306
面積	175.2895145		
地積	175.28		

地番	6-8	地目	
所有者			
NO	X	Y	辺長
1448	-143765.415	60701.659	
1447	-143762.936	60690.445	11.485
1475	-143777.865	60687.150	15.288
1476	-143780.335	60698.385	11.503
1448	-143765.415	60701.659	15.275
面積	175.6475455		
地積	175.64		

地番	6-9	地目	
所有者			
NO	X	Y	辺長
1447	-143762.936	60690.445	
1446	-143760.442	60679.176	11.542
1474	-143775.379	60675.888	15.295
1475	-143777.865	60687.150	11.533
1447	-143762.936	60690.445	15.288
面積	176.4235465		
地積	176.42		

地番	6-10	地目	
所有者			
NO	X	Y	辺長
1446	-143760.442	60679.176	
1445	-143757.951	60667.924	11.524
1473	-143772.896	60664.656	15.298
1474	-143775.379	60675.888	11.503
1446	-143760.442	60679.176	15.295
面積	176.1191080		
地積	176.11		

地番	6-11	地目	
所有者			
NO	X	Y	辺長
1445	-143757.951	60667.924	
1444	-143755.375	60656.341	11.866
1443	-143757.556	60652.940	4.040
1442	-143769.766	60650.254	12.502
1473	-143772.896	60664.656	14.738
1445	-143757.951	60667.924	15.298
面積	221.7529195		
地積	221.75		

地番	6-12	地目	
所有者			
NO	X	Y	辺長
1442	-143769.766	60650.254	
1441	-143781.792	60647.588	12.318
1472	-143785.145	60649.768	3.999
1471	-143787.728	60661.411	11.926
1473	-143772.896	60664.656	15.183
1442	-143769.766	60650.254	14.738
面積	219.6180635		
地積	219.61		

地番	6-13	地目	
所有者			
NO	X	Y	辺長
1471	-143787.728	60661.411	
1470	-143790.216	60672.679	11.539
1474	-143775.379	60675.888	15.180
1473	-143772.896	60664.656	11.503
1471	-143787.728	60661.411	15.183
面積	174.9088335		
地積	174.90		

地番	6-14	地目	
所有者			
NO	X	Y	辺長
1470	-143790.216	60672.679	
1469	-143792.701	60683.913	11.506
1475	-143777.865	60687.150	15.185
1474	-143775.379	60675.888	11.533
1470	-143790.216	60672.679	15.180
面積	174.8917185		
地積	174.89		

地番	6-15	地目	
所有者			
NO	X	Y	辺長
1469	-143792.701	60683.913	
1468	-143795.187	60695.125	11.484
1476	-143780.335	60698.385	15.206
1475	-143777.865	60687.150	11.503
1469	-143792.701	60683.913	15.185
面積	174.6514170		
地積	174.65		

地番	6-16	地目	
所有者			
NO	X	Y	辺長
1468	-143795.187	60695.125	
1467	-143797.671	60706.352	11.499
1477	-143782.843	60709.568	15.173
1476	-143780.335	60698.385	11.461
1468	-143795.187	60695.125	15.206
面積	174.3642480		
地積	174.36		

地番	6-17	地目	
所有者			
NO	X	Y	辺長
1467	-143797.671	60706.352	
1466	-143800.158	60717.597	11.517
1478	-143785.309	60720.804	15.191
1477	-143782.843	60709.568	11.503
1467	-143797.671	60706.352	15.173
面積	174.7454390		
地積	174.74		

地番	6-18	地目	
所有者			
NO	X	Y	辺長
1466	-143800.158	60717.597	
1465	-143802.638	60728.803	11.477
1479	-143787.787	60732.048	15.201
1478	-143785.309	60720.804	11.514
1466	-143800.158	60717.597	15.191
面積	174.6885040		
地積	174.68		

地番	6-19	地目	
所有者			
NO	X	Y	辺長
1465	-143802.638	60728.803	
1464	-143804.560	60737.563	8.968
1463	-143806.950	60739.599	3.140
1480	-143790.233	60743.315	17.125
1479	-143787.787	60732.048	11.529
1465	-143802.638	60728.803	15.201
面積	177.3702015		
地積	177.37		

地番	6-20	地目	
所有者			
NO	X	Y	辺長
1463	-143806.950	60739.599	
1462	-143817.938	60748.920	14.409
1481	-143795.181	60753.962	23.309
1563	-143792.782	60754.574	2.476
1480	-143790.233	60743.315	11.544
1463	-143806.950	60739.599	17.125
面積	246.2312445		
地積	246.23		

地番	6-21	地目	
所有者			
NO	X	Y	辺長
1462	-143817.938	60748.920	
1461	-143818.832	60749.856	1.158
1460	-143819.017	60753.881	4.029
1459	-143804.360	60770.935	22.639
1482	-143797.706	60765.294	8.723
1481	-143795.181	60753.962	11.610
1462	-143817.938	60748.920	23.309
面積	292.7779575		
地積	292.77		

取扱注意

この図面は、あくまで参考資料として取り扱ってください。
なお、測地系については、図面内に「世界測地系」の記載がないものは、「日本測地系」に拠っています。

国際航業株式会社調製

神戸市開発局西神開発事務所