平成六年十二月調製

西神住宅団地
確定測量図
春日台6丁目

分類 NO

縮尺 1:500

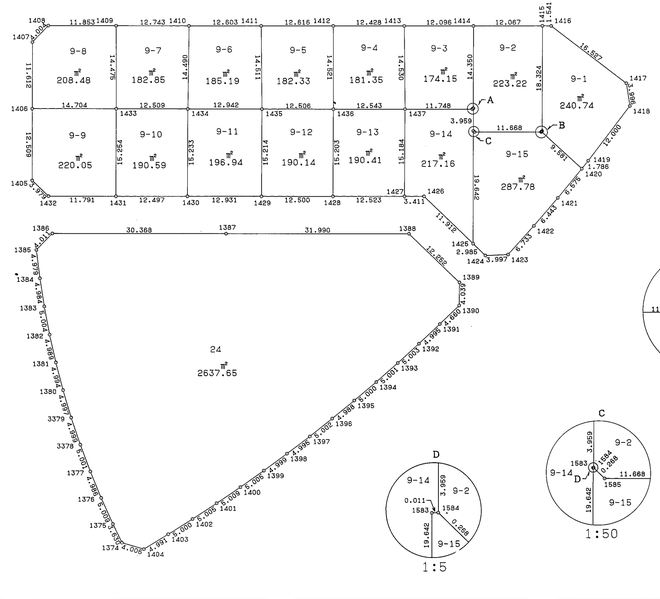

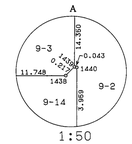

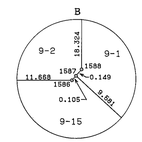

位置図

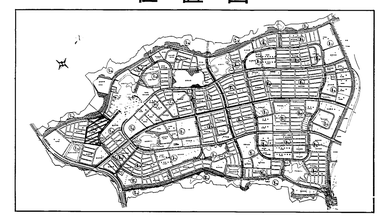

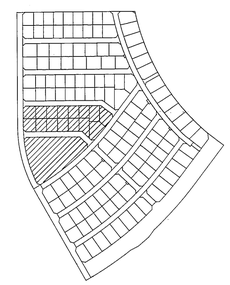

地番 9-1 地目
所有者

NO	X	Y	辺長
1420	-143835.488	60734.202	
1419	-143834.359	60735.586	1.786
1418	-143826.594	60744.735	12.000
1417	-143822.606	60744.980	3.996
1416	-143810.007	60734.284	16.527
1415	-143809.672	60732.780	1.541
1588	-143827.561	60728.811	18.324
1587	-143827.650	60728.692	0.149
1420	-143835.488	60734.202	9.581
面積	240.7489375㎡		
地積	240.74		

地番 9-2 地目
所有者

NO	X	Y	辺長
1415	-143809.672	60732.780	
1414	-143807.073	60720.996	12.067
1439	-143821.081	60717.881	14.350
1440	-143821.100	60717.920	0.043
1584	-143824.966	60717.067	3.959
1585	-143825.190	60717.214	0.268
1586	-143827.711	60728.606	11.668
1587	-143827.650	60728.692	0.105
1588	-143827.561	60728.811	0.149
1415	-143809.672	60732.780	18.324
面積	223.2290135		
地積	223.22		

地番 9-3 地目
所有者

NO	X	Y	辺長
1414	-143807.073	60720.996	
1413	-143804.458	60709.186	12.096
1437	-143818.683	60706.225	14.530
1438	-143821.200	60717.700	11.748
1439	-143821.081	60717.881	0.217
1414	-143807.073	60720.996	14.350
面積	174.1541925		
地積	174.15		

地番 9-4 地目
所有者

NO	X	Y	辺長
1413	-143804.458	60709.186	
1412	-143801.773	60697.051	12.428
1436	-143815.966	60693.980	14.521
1437	-143818.683	60706.225	12.543
1413	-143804.458	60709.186	14.530
面積	181.3539260		
地積	181.35		

地番 9-5 地目
所有者

NO	X	Y	辺長
1412	-143801.773	60697.051	
1411	-143799.054	60684.731	12.616
1435	-143813.260	60681.770	14.511
1436	-143815.966	60693.980	12.506
1412	-143801.773	60697.051	14.521
面積	182.3377675		
地積	182.33		

地番 9-6 地目
所有者

NO	X	Y	辺長
1411	-143799.054	60684.731	
1410	-143796.335	60672.425	12.603
1434	-143810.447	60669.137	14.490
1435	-143813.260	60681.770	12.942
1411	-143799.054	60684.731	14.511
面積	185.1980175		
地積	185.19		

地番 9-7 地目
所有者

NO	X	Y	辺長
1410	-143796.335	60672.425	
1409	-143793.579	60659.984	12.743
1433	-143807.728	60656.927	14.475
1434	-143810.447	60669.137	12.509
1410	-143796.335	60672.425	14.490
面積	182.8501965		
地積	182.85		

地番 9-8 地目
所有者

NO	X	Y	辺長
1409	-143793.579	60659.984	
1408	-143791.006	60648.414	11.853
1407	-143793.210	60645.071	4.004
1406	-143804.550	60642.571	11.612
1433	-143807.728	60656.927	14.704
1409	-143793.579	60659.984	14.475
面積	208.4879645		
地積	208.48		

地番 9-9 地目
所有者

NO	X	Y	辺長
1406	-143804.550	60642.571	
1405	-143816.770	60639.896	12.509
1432	-143820.073	60642.115	3.979
1431	-143822.621	60653.627	11.791
1433	-143807.728	60656.927	15.254
1406	-143804.550	60642.571	14.704
面積	220.0528385		
地積	220.05		

地番 9-10 地目
所有者

NO	X	Y	辺長
1433	-143807.728	60656.927	
1431	-143822.621	60653.627	15.254
1430	-143825.317	60665.830	12.497
1434	-143810.447	60669.137	15.233
1433	-143807.728	60656.927	12.509
面積	190.5952560		
地積	190.59		

地番 9-11 地目
所有者

NO	X	Y	辺長
1434	-143810.447	60669.137	
1430	-143825.317	60665.830	15.233
1429	-143828.109	60678.456	12.931
1435	-143813.260	60681.770	15.214
1434	-143810.447	60669.137	12.942
面積	196.9457315		
地積	196.94		

地番 9-12 地目
所有者

NO	X	Y	辺長
1435	-143813.260	60681.770	
1429	-143828.109	60678.456	15.214
1428	-143830.802	60690.662	12.500
1436	-143815.966	60693.980	15.203
1435	-143813.260	60681.770	12.506
面積	190.1487820		
地積	190.14		

地番 9-13 地目
所有者

NO	X	Y	辺長
1436	-143815.966	60693.980	
1428	-143830.802	60690.662	15.203
1427	-143833.497	60702.892	12.523
1437	-143818.683	60706.225	15.184
1436	-143815.966	60693.980	12.543
面積	190.4197405		
地積	190.41		

地番 9-14 地目
所有者

NO	X	Y	辺長
1437	-143818.683	60706.225	
1427	-143833.497	60702.892	15.184
1426	-143834.227	60706.224	3.411
1425	-143844.144	60712.823	11.912
1583	-143824.964	60717.056	19.642
1584	-143824.966	60717.067	0.011
1440	-143821.100	60717.920	3.959
1439	-143821.081	60717.881	0.043
1438	-143821.200	60717.700	0.217
1437	-143818.683	60706.225	11.748
面積	217.1665020		
地積	217.16		

地番 9-15 地目
所有者

NO	X	Y	辺長
1583	-143824.964	60717.056	
1425	-143844.144	60712.823	19.642
1424	-143846.636	60714.466	2.985
1423	-143847.334	60718.402	3.997
1422	-143843.412	60723.875	6.733
1421	-143839.542	60729.026	6.443
1420	-143835.488	60734.202	6.575
1587	-143827.650	60728.692	9.581
1586	-143827.711	60728.606	0.105
1585	-143825.190	60717.214	11.668
1584	-143824.966	60717.067	0.268
1583	-143824.964	60717.056	0.011
面積	287.7828540		
地積	287.78		

地番 24 地目
所有者

NO	X	Y	辺長
1404	-143883.861	60645.298	
1403	-143882.227	60650.014	4.991
1402	-143880.534	60654.719	5.000
1401	-143878.755	60659.397	5.005
1400	-143876.902	60664.051	5.009
1399	-143874.952	60668.661	5.005
1398	-143872.936	60673.236	4.999
1397	-143870.858	60677.778	4.995
1396	-143868.658	60682.270	5.002
1395	-143866.418	60686.727	4.998
1394	-143864.093	60691.154	5.000
1393	-143861.666	60695.527	5.001
1392	-143859.170	60699.863	5.003
1391	-143856.599	60704.146	4.995
1390	-143854.176	60708.127	4.660
1389	-143850.241	60709.036	4.039
1388	-143840.035	60702.257	12.252
1387	-143833.133	60671.020	31.990
1386	-143826.560	60641.372	30.368
1385	-143828.774	60638.027	4.011
1384	-143833.733	60637.585	4.979
1383	-143838.708	60637.285	4.984
1382	-143843.710	60637.145	5.004
1381	-143848.699	60637.188	4.989
1380	-143853.689	60637.387	4.994
3379	-143858.672	60637.756	4.997
3378	-143863.640	60638.314	4.999
1377	-143868.589	60639.035	5.001
1376	-143873.499	60639.905	4.988
1375	-143878.399	60640.945	5.009
1374	-143881.930	60641.788	3.630
1404	-143883.861	60645.298	4.006
面積	2637.6561010		
地積	2637.65		

取扱注意

この図面は、あくまで参考資料として取り扱ってください。なお、測地系については、図面内に「世界測地系」の記載がないものは、「日本測地系」に拠っています。

国際航業株式会社調製

神戸市開発局西神開発事務所