取扱注意
この図面は、あくまで参考資料として取り扱ってください。
なお、測地系については、図面内に「世界測地系」の記載がないものは、「日本測地系」に拠っています。

昭和六十一年三月調製

西神住宅団地
確定測量図
(竹の台3丁目街区確定図)
分類 NO

縮尺 1:500

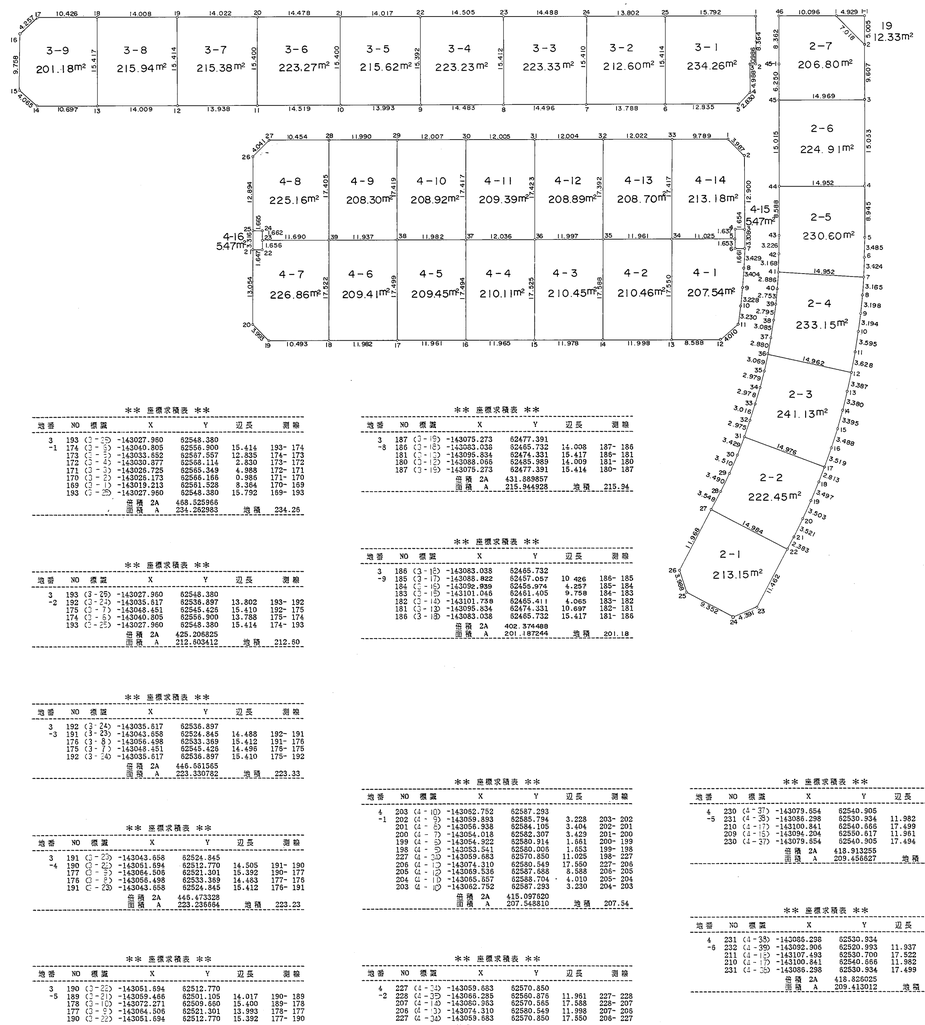

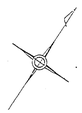

位置図

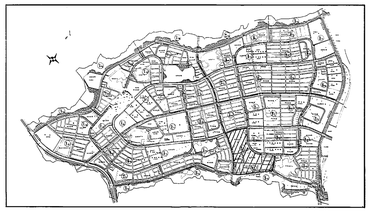

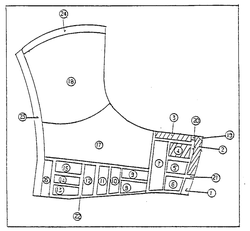

** 座標求積表 **

地番	NO	標識	X	Y	辺長	測線
	2	(2-2)	-143012.836	52580.125		
19	1	(2-1)	-143011.407	52573.254	7.018	2- 1
	805	(2-1-1)	-143008.589	52577.353	4.929	1- 805
	2	(2-2)	-143012.836	52580.125	5.005	805- 2
			倍積 2A	24.570269		
			面積 A	12.335134	地積	12.33

** 座標求積表 **

地番	NO	標識	X	Y	辺長	測線
4	232	(4-3D)	-143092.906	52520.993		
-9	231	(4-3B)	-143086.298	52530.934	11.937	232- 231
	222	(4-1B)	-143071.782	52521.306	17.419	231- 222
	221	(4-1D)	-143079.431	52511.328	11.990	222- 221
	232	(4-3D)	-143092.906	52520.993	17.405	221- 232
			倍積 2A	416.619515		
			面積 A	208.309757	地積	208.30

** 座標求積表 **

地番	NO	標識	X	Y	辺長	測線
4	231	(4-3B)	-143086.298	52530.934		
-10	230	(4-3D)	-143079.554	52540.905	11.982	231- 230
	223	(4-3C)	-143065.125	52531.299	17.417	230- 223
	222	(4-1B)	-143071.782	52521.306	12.007	223- 222
	231	(4-1B)	-143086.298	52530.934	17.419	222- 231
			倍積 2A	417.842907		
			面積 A	208.921453	地積	208.92

** 座標求積表 **

地番	NO	標識	X	Y	辺長	測線
4	230	(4-3D)	-143079.554	52540.905		
-11	229	(4-3B)	-143072.966	52550.912	12.036	230- 229
	224	(4-3D)	-143058.450	52541.277	17.423	229- 224
	223	(4-3D)	-143065.125	52531.299	12.005	224- 223
	230	(4-3D)	-143079.554	52540.905	17.417	223- 230
			倍積 2A	418.790904		
			面積 A	209.395452	地積	209.39

** 座標求積表 **

地番	NO	標識	X	Y	辺長	測線
4	229	(4-3B)	-143072.966	52550.912		
-12	228	(4-3B)	-143066.285	52560.876	11.997	229- 228
	225	(4-3D)	-143051.790	52551.264	17.392	228- 225
	224	(4-3D)	-143058.450	52541.277	12.004	225- 224
	229	(4-3B)	-143072.966	52550.912	17.423	224- 229
			倍積 2A	417.798344		
			面積 A	208.899172	地積	208.89

** 座標求積表 **

地番	NO	標識	X	Y	辺長	測線
4	228	(4-3B)	-143066.285	52560.876		
-13	227	(4-3D)	-143059.883	52570.850	11.961	228- 227
	226	(4-3D)	-143045.134	52561.275	17.417	227- 226
	225	(4-3B)	-143051.790	52551.264	12.022	226- 225
	228	(4-3B)	-143066.285	52560.876	17.392	225- 228
			倍積 2A	417.412793		
			面積 A	208.706396	地積	208.70

** 座標求積表 **

地番	NO	標識	X	Y	辺長	測線
4	227	(4-3D)	-143059.883	52570.850		
-14	198	(4-5)	-143053.541	52580.005	11.025	227- 198
	197	(4-1)	-143052.166	52579.117	1.637	198- 197
	196	(1-3)	-143051.251	52580.495	1.654	197- 196
	195	(1-2)	-143040.535	52573.313	12.900	196- 195
	194	(4-1)	-143039.597	52569.415	3.987	195- 194
	226	(4-3D)	-143045.134	52561.275	9.789	194- 226
	227	(4-3D)	-143059.883	52570.850	17.417	226- 227
			倍積 2A	426.361094		
			面積 A	213.180547	地積	213.18

** 座標求積表 **

地番	NO	標識	X	Y	辺長	測線
2	27	(2-2)	-143095.141	62602.762		
-1	26	(2-2)	-143107.042	62604.029	11.958	27- 26
	25	(2-2)	-143109.555	62507.125	3.988	26- 25
	24	(- 1)	-143108.573	62516.425	9.352	25- 24
	23	(0-2)	-143104.909	62518.845	4.391	24- 23
	22	(2-2)	-143093.509	62517.657	11.462	23- 22
	27	(2-2)	-143095.141	62602.762	14.954	22- 27
			倍積 2A	426.304679		
			面積 A	213.1523395	地積	213.15

** 座標求積表 **

地番	NO	標識	X	Y	辺長	測線
2	31	(2-3)	-143081.357	62600.508		
-2	30	(2-3)	-143084.707	62601.241	3.429	31- 30
	29	(2-3)	-143088.160	62601.870	3.510	30- 29
	28	(2-3)	-143091.516	62602.355	3.490	29- 28
	27	(2-2)	-143095.141	62602.762	3.548	28- 27
	22	(2-2)	-143093.509	62517.657	14.884	27- 22
	21	(2-3)	-143091.140	62517.400	2.383	22- 21
	20	(2-3)	-143087.649	62516.942	3.521	21- 20
	19	(2-1)	-143084.191	62515.381	3.803	20- 19
	18	(2-1)	-143080.756	62515.725	3.497	19- 18
	17	(2-1)	-143078.012	62515.106	2.813	18- 17
	31	(2-3)	-143081.357	62600.508	14.976	17- 31
			倍積 2A	444.907733		
			面積 A	222.453891	地積	222.45

** 座標求積表 **

地番	NO	標識	X	Y	辺長	測線
2	36	(2-3)	-143067.076	62595.908		
-3	35	(2-3)	-143063.934	62597.025	3.069	36- 35
	34	(2-3)	-143072.745	62598.011	2.979	35- 34
	33	(2-3)	-143075.982	62598.715	2.978	34- 33
	32	(2-3)	-143078.679	62599.758	3.015	33- 32
	31	(2-3)	-143081.357	62600.508	2.975	32- 31
	17	(2-1)	-143078.012	62615.106	14.976	31- 17
	16	(2-1)	-143074.601	62614.239	3.519	17- 16
	15	(2-1)	-143071.247	62613.281	3.488	16- 15
	14	(2-1)	-143068.018	62612.240	3.395	15- 14
	13	(2-1)	-143064.834	62611.099	3.380	14- 13
	12	(2-1)	-143061.681	62609.853	3.357	13- 12
	36	(2-3)	-143067.076	62595.908	14.962	12- 36
			倍積 2A	482.285316		
			面積 A	241.142658	地積	241.13

** 座標求積表 **

地番	NO	標識	X	Y	辺長	測線
2	41	(2-4)	-143054.184	62589.523		
-4	40	(2-4)	-143056.992	62590.361	2.885	41- 40
	39	(2-3)	-143059.121	62592.246	2.753	40- 39
	38	(2-3)	-143061.626	62593.455	2.795	39- 38
	37	(2-3)	-143064.424	62594.784	3.085	38- 37
	36	(2-3)	-143067.076	62595.908	2.880	37- 36
	12	(2-1)	-143061.681	62609.863	14.962	36- 12
	11	(2-1)	-143058.338	62608.453	3.628	12- 11
	10	(2-1)	-143055.078	62606.297	3.595	11- 10
	9	(2-1)	-143052.220	62605.510	3.194	10- 9
	8	(- 1)	-143049.397	62604.008	3.198	9- 8
	7	(- 1)	-143046.549	62602.437	3.165	8- 7
	41	(2-4)	-143054.184	62589.523	14.952	7- 41
			倍積 2A	466.309127		
			面積 A	233.154563	地積	233.15

** 座標求積表 **

地番	NO	標識	X	Y	辺長	測線
2	44	(2-4)	-143041.642	62581.331		
-5	43	(2-4)	-143048.791	62586.089	8.588	44- 43
	42	(2-4)	-143051.487	62587.850	3.226	43- 42
	41	(2-4)	-143054.184	62589.523	3.168	42- 41
	7	(- 1)	-143046.549	62602.437	14.952	41- 7
	6	(0-2)	-143043.728	62600.550	3.424	7- 6
	5	(- 2)	-143040.597	62598.750	3.485	6- 5
	4	(- 1)	-143033.357	62593.784	8.945	5- 4
	44	(2-4)	-143041.642	62581.331	14.952	4- 44
			倍積 2A	461.205427		
			面積 A	230.602713	地積	230.60

** 座標求積表 **

地番	NO	標識	X	Y	辺長	測線
2	46	(2-4)	-143017.015	62564.859		
-7	747	(2-4)	-143023.950	62569.917	8.362	45- 747
	45	(2-4)	-143023.151	62572.998	6.250	747- 45
	3	(2- 3)	-143020.835	62585.445	14.969	45- 3
	2	(2- 2)	-143012.836	62580.125	9.807	3- 2
	1	(2- 1)	-143011.407	62573.254	7.018	2- 1
	46	(2-4)	-143017.015	62564.859	10.095	1- 46
			倍積 2A	413.510620		
			面積 A	206.805310	地積	206.80

** 座標求積表 **

地番	NO	標識	X	Y	辺長	測線
3	193	(3-25)	-143027.960	62548.380		
-1	174	(3- 3)	-143040.805	62556.900	15.414	193- 174
	173	(3- 4)	-143033.552	62567.557	12.835	174- 173
	172	(3- 4)	-143030.977	62566.114	2.830	173- 172
	171	(3- 3)	-143026.725	62565.349	4.988	172- 171
	170	(3- 2)	-143026.173	62566.169	0.985	171- 170
	169	(3- 1)	-143019.213	62561.528	8.364	170- 169
	193	(3-25)	-143027.960	62548.380	15.792	169- 193
			倍積 2A	468.529966		
			面積 A	234.262983	地積	234.26

** 座標求積表 **

地番	NO	標識	X	Y	辺長	測線
3	187	(3-15)	-143075.273	62477.391		
-8	186	(3-15)	-143083.038	62465.732	14.008	187- 186
	181	(3-15)	-143099.334	62474.331	15.417	186- 181
	180	(3-15)	-143088.066	62485.989	14.009	181- 180
	187	(3-15)	-143075.273	62477.391	15.414	180- 187
			倍積 2A	431.889857		
			面積 A	215.944928	地積	215.94

** 座標求積表 **

地番	NO	標識	X	Y	辺長	測線
3	186	(3-15)	-143083.038	62465.732		
-9	185	(3-17)	-143088.822	62457.037	10.426	186- 185
	184	(3-16)	-143092.899	62456.974	4.257	185- 184
	183	(3-16)	-143101.046	62461.405	9.759	184- 183
	182	(3-16)	-143101.739	62465.411	4.065	183- 182
	181	(3-15)	-143095.334	62474.331	10.697	182- 181
	186	(3-15)	-143083.038	62465.732	15.417	181- 186
			倍積 2A	402.374488		
			面積 A	201.187244	地積	201.18

** 座標求積表 **

地番	NO	標識	X	Y	辺長	測線
3	192	(3-24)	-143035.617	62536.897		
-3	191	(3-23)	-143043.658	62524.845	14.488	192- 191
	176	(3- 8)	-143056.498	62533.369	15.412	191- 176
	175	(3- 7)	-143048.451	62545.425	14.496	176- 175
	174	(3- 8)	-143040.805	62556.900	13.788	175- 174
	193	(3-25)	-143027.960	62548.380	15.414	174- 193
			倍積 2A	425.205825		
			面積 A	212.602912	地積	212.60

** 座標求積表 **

地番	NO	標識	X	Y	辺長	測線
3	186	(3-15)	-143083.038	62465.732		
-10	185	(3-17)	-143088.822	62457.037	10.426	186- 185
	184	(3-16)	-143092.899	62456.974	4.257	185- 184
	183	(3-16)	-143101.046	62461.405	9.759	184- 183
	182	(3-16)	-143101.739	62465.411	4.065	183- 182
	181	(3-15)	-143095.334	62474.331	10.697	182- 181
	186	(3-15)	-143083.038	62465.732	15.417	181- 186
			倍積 2A	402.374488		
			面積 A	201.187244	地積	201.18

** 座標求積表 **

地番	NO	標識	X	Y	辺長	測線
3	192	(3-24)	-143035.617	62536.897		
-2	192	(3-24)	-143035.617	62536.897	13.802	193- 192
	175	(3- 7)	-143048.451	62545.425	15.410	192- 175
	174	(3- 8)	-143040.805	62556.900	13.788	175- 174
	193	(3-25)	-143027.960	62548.380	15.414	174- 193
			倍積 2A	425.205825		
			面積 A	212.602912	地積	212.60

** 座標求積表 **

地番	NO	標識	X	Y	辺長	測線
3	192	(3-24)	-143035.617	62536.897		
-3	191	(3-23)	-143043.658	62524.845	14.488	192- 191
	176	(3- 8)	-143056.498	62533.369	15.412	191- 176
	175	(3- 7)	-143048.451	62545.425	14.496	176- 175
	192	(3-24)	-143035.617	62536.897	15.410	175- 192
			倍積 2A	445.531565		
			面積 A	223.230782	地積	223.33

** 座標求積表 **

地番	NO	標識	X	Y	辺長	測線
3	191	(3-23)	-143043.658	62524.845		
-4	190	(3-23)	-143051.594	62512.770	14.505	191- 190
	177	(3- 8)	-143064.305	62521.301	15.392	190- 177
	176	(3- 8)	-143056.498	62533.369	14.483	177- 176
	191	(3-23)	-143043.658	62524.845	15.412	176- 191
			倍積 2A	446.473328		
			面積 A	223.236664	地積	223.23

** 座標求積表 **

地番	NO	標識	X	Y	辺長	測線
3	190	(3-22)	-143051.594	62512.770		
-5	189	(3-21)	-143059.466	62501.105	14.017	190- 189
	178	(3-10)	-143072.271	62509.560	15.400	189- 178
	177	(3- 8)	-143064.305	62521.301	13.993	178- 177
	190	(3-22)	-143051.594	62512.770	15.392	177- 190
			倍積 2A	431.247492		
			面積 A	215.623746	地積	215.62

** 座標求積表 **

地番	NO	標識	X	Y	辺長	測線
3	189	(3-21)	-143059.466	62501.105		
-6	188	(3-20)	-143067.494	62489.057	14.478	189- 188
	179	(3-10)	-143080.322	62497.578	15.400	188- 179
	178	(3-10)	-143072.271	62509.560	14.319	179- 178
	189	(3-21)	-143059.466	62501.105	15.400	178- 189
			倍積 2A	446.544547		
			面積 A	223.272323	地積	223.27

** 座標求積表 **

地番	NO	標識	X	Y	辺長	測線
3	188	(3-20)	-143067.494	62489.057		
-7	187	(3-19)	-143075.273	62477.391	14.022	188- 187
	180	(3-12)	-143088.066	62485.989	15.414	187- 180
	179	(3-10)	-143080.322	62497.578	13.938	180- 179
	188	(3-20)	-143067.494	62489.057	15.400	179- 188
			倍積 2A	430.777296		
			面積 A	215.388648	地積	215.38

** 座標求積表 **

地番	NO	標識	X	Y	辺長	測線
4	203	(4-10)	-143052.752	62587.293		
-1	202	(4- 9)	-143059.893	62585.794	3.228	203- 202
	201	(4- 8)	-143058.938	62584.105	3.404	202- 201
	200	(4- 7)	-143054.018	62582.307	3.429	201- 200
	199	(4- 3)	-143054.922	62580.914	1.661	200- 199
	198	(4- 5)	-143053.541	62580.005	1.653	199- 198
	227	(4-3D)	-143059.883	62570.850	11.025	198- 227
	206	(4- 1D)	-143074.310	62580.549	17.550	227- 206
	205	(4- 1D)	-143069.526	62587.588	8.588	206- 205
	204	(4- 1D)	-143063.657	62588.704	4.010	205- 204
	203	(4-10)	-143052.752	62587.293	3.230	204- 203
			倍積 2A	415.097520		
			面積 A	207.548810	地積	207.54

** 座標求積表 **

地番	NO	標識	X	Y	辺長	測線
4	230	(4-3D)	-143079.554	62540.905		
-5	231	(4-3B)	-143086.298	62530.934	11.982	230- 231
	210	(4-1D)	-143100.841	62540.666	17.499	231- 210
	209	(4-1B)	-143094.204	62550.617	11.961	210- 209
	230	(4-3D)	-143079.554	62540.905	17.494	209- 230
			倍積 2A	418.913255		
			面積 A	209.456627	地積	209.45

** 座標求積表 **

地番	NO	標識	X	Y	辺長	測線
4	231	(4-3B)	-143086.298	62530.934		
-6	232	(4-3D)	-143092.906	62520.993	11.937	231- 232
	211	(4-1D)	-143107.483	62530.700	17.522	232- 211
	210	(4-1D)	-143100.841	62540.666	11.982	211- 210
	231	(4-3B)	-143086.298	62530.934	17.499	210- 231
			倍積 2A	418.825025		
			面積 A	209.412512	地積	209.41

** 座標求積表 **

地番	NO	標識	X	Y	辺長	測線
4	232	(4-3D)	-143092.906	62520.993		
-7	218	(4-3D)	-143099.402	62511.274	11.690	232- 218
	215	(4-3D)	-143100.783	62512.188	1.655	218- 215
	214	(4-3D)	-143101.689	62512.812	1.847	215- 214
	213	(4-3D)	-143112.541	62518.068	13.054	214- 213
	212	(4-1D)	-143113.332	62521.982	3.993	213- 212
	211	(4-1D)	-143107.483	62530.700	10.483	212- 211
	232	(4-3D)	-143092.906	62520.993	17.522	211- 232
			倍積 2A	453.725225		
			面積 A	226.862612	地積	226.86

** 座標求積表 **

地番	NO	標識	X	Y	辺長	測線
4	229	(4-3B)	-143072.966	62550.912		
-8	217	(4-3D)	-143088.011	62510.364	1.655	218- 217
	216	(4-3D)	-143099.402	62511.274	1.852	217- 216
	232	(4-3D)	-143092.906	62520.993	11.690	216- 232
	220	(4-3D)	-143078.431	62511.328	17.405	232- 221
	219	(4-3D)	-143086.237	62502.634	10.454	221- 220
	219	(4-3D)	-143088.197	62501.827	4.041	220- 219
	218	(4-3D)	-143088.923	62508.983	12.894	219- 218
			倍積 2A	450.321921		
			面積 A	225.160960	地積	225.16

** 座標求積表 **

地番	NO	標識	X	Y	辺長	測線
4	229	(4-3D)	-143072.966	62550.912		
-9	228	(4-3B)	-143066.285	62560.876	11.997	229- 228
	225	(4-3D)	-143051.790	62551.264	17.392	228- 225
	224	(4-3D)	-143058.450	62541.277	12.004	225- 224
	229	(4-3D)	-143072.966	62550.912	17.423	224- 229
			倍積 2A	417.798344		
			面積 A	208.899172	地積	208.89

** 座標求積表 **

地番	NO	標識	X	Y	辺長	測線
4	228	(4-3B)	-143066.285	62560.876		
-10	227	(4-3D)	-143059.883	62570.850	11.961	228- 227
	226	(4-3D)	-143045.134	62561.275	17.417	227- 226
	225	(4-3B)	-143051.790	62551.264	12.022	226- 225
	228	(4-3B)	-143066.285	62560.876	17.392	225- 228
			倍積 2A	417.412793		
			面積 A	208.706396	地積	208.70

** 座標求積表 **

地番	NO	標識	X	Y	辺長	測線
4	227	(4-3D)	-143059.883	62570.850		
-11	198	(4-5)	-143053.541	62580.005	11.025	227- 198
	197	(4-1)	-143052.166	62579.117	1.637	198- 197
	196	(1-3)	-143051.251	62580.495	1.654	197- 196
	195	(1-2)	-143040.535	62573.313	12.900	196- 195
	194	(4-1)	-143039.597	62569.415	3.987	195- 194
	226	(4-3D)	-143045.134	62561.275	9.789	194- 226
	227	(4-3D)	-143059.883	62570.850	17.417	226- 227
			倍積 2A	426.361094		
			面積 A	213.180547	地積	213.18

** 座標求積表 **

地番	NO	標識	X	Y	辺長	測線
4	200	(4- 7)	-143054.018	62582.307		
-15	199	(4- 3)	-143054.922	62580.914	1.661	200- 199
	198	(4- 5)	-143053.541	62580.005	1.653	199- 198
	197	(4- 1)	-143052.166	62579.117	1.637	198- 197
	196	(1- 3)	-143051.251	62580.495	1.654	197- 196
	200	(4- 7)	-143054.018	62582.307	3.308	196- 200
			倍積 2A	10.955293		
			面積 A	5.477646	地積	5.47

** 座標求積表 **

地番	NO	標識	X	Y	辺長	測線
4	218	(4-3D)	-143088.923	62508.983		
-16	217	(4-3D)	-143098.011	62510.364	1.655	218- 217
	216	(4-3D)	-143099.402	62511.274	1.852	217- 216
	215	(4-3D)	-143100.783	62512.188	1.655	216- 215
	214	(4-3D)	-143101.689	62512.812	1.847	215- 214
	218	(4-3D)	-143088.923	62508.983	3.316	214- 218
			倍積 2A	10.940045		
			面積 A	5.470023	地積	5.47

** 座標求積表 **

地番	NO	標識	X	Y	辺長	測線
2	44	(2-4)	-143041.642	62581.331		
-5	43	(2-4)	-143048.791	62586.089	8.588	44- 43
	42	(2-4)	-143051.487	62587.850	3.226	43- 42
	41	(2-4)	-143054.184	62589.523	3.168	42- 41
	7	(- 1)	-143046.549	62602.437	14.952	41- 7
	6	(0- 2)	-143043.728	62600.550	3.424	7- 6
	5	(- 2)	-143040.597	62598.750	3.485	6- 5
	4	(- 1)	-143033.357	62593.784	8.945	5- 4
	44	(2-4)	-143041.642	62581.331	14.952	4- 44
			倍積 2A	461.205427		
			面積 A	230.602713	地積	230.60

** 座標求積表 **

地番	NO	標識	X	Y	辺長	測線
2	45	(2-4)	-143029.151	62572.998		
-6	44	(2-4)	-143041.642	62581.331	15.015	45- 44
	4	(2- 4)	-143033.357	62593.784	14.952	44- 4
	3	(2- 3)	-143020.835	62585.445	15.053	4- 3
	45	(2-4)	-143029.151	62572.998	14.969	3- 45
			倍積 2A	449.838926		
			面積 A	224.919463	地積	224.91

** 座標求積表 **

地番	NO	標識	X	Y	辺長	測線
2	46	(2-4)	-143017.015	62564.859		
-7	747	(2-4)	-143023.950	62569.917	8.362	45- 747
	45	(2-4)	-143023.151	62572.998	6.250	747- 45
	3	(2- 3)	-143020.835	62585.445	14.969	45- 3
	2	(2- 2)	-143012.836	62580.125	9.807	3- 2
	1	(2- 1)	-143011.407	62573.254	7.018	2- 1
	46	(2-4)	-143017.015	62564.859	10.095	1- 46
			倍積 2A	413.510620		
			面積 A	206.805310	地積	206.80

国際航業株式会社調製

神戸市開発局西神開発事務所